

Mededelingen Wedstrijdleiding...

Wat moet jij dan doen?

De Wedstrijdleiding beslist over de voortgang van de race. Dit communiceert ze via drie mededelingen met elk een eigen kleur. Deze kleur verneemt jullie ploeg via o.a. een smsje op de mobiel van de ploegleider, de displays bij het wisselpunt en in de omroepberichten. Let ook op de aanwijzingen van de medewerkers.

De standaardregel: Als je niets hoort, gaat de race gewoon door!

Geel: “De race is tijdelijk stilgelegd vanwege...”

De situatie is te gevaarlijk, de race is tijdelijk stilgelegd. Je doet het volgende:

Op de lopersroute:

1. *Let op je eigen veiligheid! Je doet mee op eigen risico!*
2. Vind je het onveilig: schuil dan ergens.
3. Vind je het zelf (weer) veilig: doorlopen, je tijd wordt nog geregistreerd.

Op de autoroute / een wisselpunt / een herstart:

1. *Let op je eigen veiligheid! Je doet mee op eigen risico!*
2. Eén persoon informeert bij het wisselpunt of bij de infobaliebus.
3. Volg de instructies van de organisatie op.

Als jouw ploeg nog bij de start in Nijmegen is:

1. Volg de instructies van de organisatie op.

Groen: “De race wordt herstart in ... (om)”

De situatie is weer veilig, de race wordt herstart. Je doet het volgende:

1. Wacht op instructies van de organisatie naar welke locatie (wisselpunt of herstart) jouw ploeg moet.
2. Ga naar die locatie.
3. Volg op die locatie de instructies van de organisatie op.

Rood: “De race wordt definitief stopgezet vanwege...”

Het is niet meer mogelijk of wenselijk om de race af te maken. Je doet het volgende:

1. Verzamelen in Enschede
2. Eten gaat altijd door
3. Finish / feestactiviteiten: de organisatie beslist of, en in welke vorm, deze doorgaan.
4. Overnachten is altijd mogelijk.

Tot slot:

1. Zorg dat alle mensen uit je ploeg op de hoogte zijn van dit calamiteitschema en dat mededelingen ook aan iedereen worden doorgegeven.
2. De race stilleggen / herstarten / stopzetten zorgt voor chaos. Het kan zijn dat de organisatie jullie busje in wil zetten om lopers en fietsers op te halen. We rekenen dan op je medewerking!
3. Zorg dat je met je lopershesje in Enschede aankomt. Daar moet je het inleveren om de borg teruggestort te krijgen.



batavierenrace



wil jij
de grootste
estafetteloop ter wereld
organiseren ?

Nijmegen

T | 024 - 3615876

E | nijmegen@batavierenrace.nl

locatie: USC kamer - 1.260

Enschede

T | 053-4893787

E | enschede@batavierenrace.nl

locatie: Bastille, kamer 334

We zijn op zoek naar de organisatie die de Batavierenrace in 2013 tot een succes maakt!

Voor meer informatie over joúw bestuursjaar:
www.batavierenrace.nl/organiseren



SUSA
studenten
uitzendbureau

Inhoudsopgave

Calamiteitenschema deelnemers.....	1
Voorwoord voorzitter 40e Organisatiecommissie	5
Voorwoorden.....	6
Rob Cuppen.....	6
Remco Pouw.....	7
Prof. mr. S.C.J.J. Kortmann.....	7
Prof. dr. Ed Brinksma.....	8
Informatie over de race.....	10
Belangrijke telefoonnummers.....	10
Wat moet je weten?.....	11
Programma.....	12
Slaapplekken Enschede.....	15
Een jaar als organisatiecommissie.....	17
De Universiteitscompetitie.....	19
Uitslagen.....	20
Etappewinnaars Universiteitscompetitie 39e Batavierenrace.....	21
Tijdregistratie.....	24
Wedstrijdreglement 40e Batavierenrace.....	26
Overtredingen & tjdstraffen.....	28
Comité van Aanbeveling.....	30
De 40e organisatiecommissie.....	32
Het 8e lustrum der Batavierenrace.....	33
40 jaar Batavierenrace en 40 jaar Batavierenfeest.....	37
's Werelds grootste cijfers.....	38
Lopersroute.....	39
Uitleg lopersroute.....	39
Start Nijmegen.....	40
Herstart Ulft.....	45
Herstart Barchem.....	49
Herstart Enschede.....	54
Autoroute.....	56
Uitleg autoroute.....	56
Overzichtskaart Nijmegen.....	57
Start Nijmegen.....	58
Overzichtskaart Ulft.....	63
Herstart Ulft.....	64
Overzichtskaart Barchem.....	69
Wat te doen bij extreem weer?.....	70
Herstart Barchem.....	71
Overzichtskaart Enschede.....	75
Overzichtskaart Campus.....	76
English version.....	77
Met dank aan.....	130
Advertentieindex.....	131

Inleiding

Informatie

Organisatie

Lopersroute

Autoroute

e-Matching
online dating
hoger opgeleiden



e-Matching.nl, durft ú het aan...

Groots, gek en onvergetelijk

Vol trots mogen wij jullie verwelkomen op de 40e Batavierenrace. Wie naar het getal 40 kijkt zal wellicht niets opvallen. Toch laat dit getal zien dat de Batavierenrace staat als een huis; al voor de 40e keer wordt de Batavierenrace georganiseerd en elk jaar weer staan teams te trappelen om deel te mogen nemen. Het getal 40 laat ook zien dat we dit jaar het 8e Lustrum mogen vieren. Wie deze twee gegevens combineert komt uit op het thema van het Lustrum: "In Steen Geschreven". Dit thema geeft de grootsheid en gekheid van de Bata weer, dit evenement is niet meer weg te denken uit studierend Nederland.

Dit jaar mogen we 20 extra teams aan de start verwelkomen. Dat betekent dat we afstevenen op een nieuw wereldrecord: de grootste estafetteploeg ter wereld gaat haar record daterend uit 2007 verbreken! Vijf jaar later, met 500 deelnemers meer, wordt dit de grootste Batavierenrace ooit. Al die deelnemers hebben een tikkeltje gekheid nodig om deel te nemen. Midden in de nacht hardlopen of op staan om op tijd in Ulft te verschijnen, overal lopers en fietsers, één grote (maar o zo zorgvuldig georganiseerde) chaos van busjes en uitgeput doorgaan tijdens het Batavierenfeest. Dát is de charme van de Batavierenrace.

De Batavierenrace kwam, werd grootser, gekker en heeft zich geworteld in de harten van studierend Nederland. Ook in een tijd waarin er veel verandert voor studenten zijn er nog steeds ontzettend veel mensen bereid om zich in te zetten voor de Batavierenrace. Niet alleen de 10-koppige Organisatiecommissie is hier een jaar mee bezig, maar ook vele (vaste) medewerkers, sponsors, subsidieverstrekkers, de organisatie van het Batavierenfeest, het Stichtingsbestuur, de Nederlandse universiteiten en gemeenten maken het spektakel mede mogelijk. Hen wil ik dan ook graag heel erg hartelijk bedanken.

Rest mij nog om jullie ontzettend veel plezier te wensen tijdens de 40e Batavierenrace, geniet van dit grootste, gekke en onvergetelijke evenement!

Met vriendelijke groet,
Jitske Nijhuis

Voorzitter 40e Organisatiecommissie Batavierenrace



Inleiding

Informatie

Organisatie

Lopersroute

Autoroute

Voorwoorden

Bata44race 40 jaar jong!



Het onderwijs moet bezuinigen, net als de rest van Nederland. Voltooien van je studie lijkt alleen nog maar een economische noodzaak. Studenten worden in een keurslijf gedrongen. Banken gaan failliet. De Euro staat op springen. En als klap op de vuurpijl vergaat de wereld in december 2012. We lijken in een wereld te leven, waarin nieuws alleen nieuws is als het slecht nieuws is. Maar dan is er ineens weer de Batavierenrace. Elk jaar, wanneer de natuur laat zien dat er altijd weer nieuw leven is, laat studerend Nederland zien hoe vitaal de jonge generatie is. Weg met alle pessimisme en doemdenken. Geld of geen geld. Keurslijf of geen keurslijf. Studerend Nederland stort zich weer in de grootste estafetteloop ter

wereld en in het grootste studentenfeest van Nederland. De Batavierenrace groeit tegen de verdrukking in. In deze lustrumeditie mogen er 20 teams meer meedoen dan voorheen en moeten desondanks 68 teams teleurgesteld worden. De Batavierenrace is in de kracht van haar leven en zal zich weten aan te passen aan nieuwe omstandigheden, zoals ze dat 40 jaar lang heeft gedaan. Daar staat de tienkoppige organisatiecommissie borg voor. Samen met een grote groep vrijwilligers, waarvan een aantal in subcommissieverband zich het hele jaar door inzet voor die ene dag in april, zorgt zij ervoor dat elk jaar opnieuw in Olympische traditie gezegd kan worden: dit was de beste Batavierenrace ooit! Dat zal ook gelden voor deze 40e lustrumeditie. Ik wens alle deelnemers aan en alle medewerkers van de Batavierenrace een dag en nacht om nooit te vergeten. Dat heb je dan toch maar mooi gehad voor de wereld vergaat.

Geniet ervan met zijn allen.

Rob Cuppen

Voorzitter Stichtingsbestuur Batavierenrace

Fun en prestaties met een groen randje

Dit jaar vindt alweer de 40ste editie van de Batavierenrace plaats. Hiermee heeft 's werelds grootste estafetteloop ruimschoots bewezen zeer duurzaam te zijn. SUSA studenten uitzendbureau is trots ook dit jaar het startschot voor de Batavierenrace te mogen geven. Het is een bijzondere ervaring om de lopers in het holst van de nacht, trappelend van ongeduld, van start te zien gaan.

De Batavierenrace streeft met het initiatief 'Bata goes sustainable' naar een meer duurzame race. Minder belasting voor het milieu. SUSA ondersteunt dit van harte. Temeer daar wij als bedrijf ook continu op zoek zijn naar duurzame oplossingen. Als je je als student bij SUSA inschrijft gaat dit inmiddels volledig digitaal. SUSA heeft zinloos papier als eerste uitzendbureau afgeschaft. Het groenste uitzendbureau van Nederland juicht de groene gedachte dan ook zeer toe!



Voor het tweede achtereenvolgende jaar zijn wij als hoofdsponsor bij de Batavierenrace betrokken. Streven naar het beste resultaat, zowel op het gebied van sport als studie. Het is niet toevallig dat onze beste uitzendkrachten vaak studenten zijn die actief een sport beoefenen. Bij SUSA hebben studenten de vrijheid zelf te kiezen wanneer ze werken. Op die manier draagt SUSA een steentje bij om het combineren van al die verschillende activiteiten van studenten mogelijk te maken.

De Batavierenrace bewijst dat prestaties, fun en duurzaamheid zeer goed samen gaan. Wij wensen alle deelnemers aan de race een succesvolle en plezierige dag toe!

Remco Pouw

Directeur SUSA studenten uitzendbureau

Denken over een estafetteloopt brengt je op de vreemdste ideeën. Zo moest ik denken aan Pheidippides, de beroemde boodschapper die ooit van Marathon naar Athene rende. Ik meende me uit verhalen te herinneren dat het een ren op leven en dood was. Hoe eerder hij de Atheners bereikte, des te meer kansen waren er om het gevaar van een nederlaag te keren. Maar het bleek anders, hij hoefde alleen maar een overwinning te melden. En dat steekt niet op een minuutje meer of minder.



Ongetwijfeld was de afstand tussen Marathon en Athene een stuk sneller afgelegd als Pheidippides niet alleen had hoeven lopen, maar met anderen in estafettevorm. Alleen was dan de vraag of de boodschap wel goed zou zijn overgebracht. En veel groter was natuurlijk het praktische probleem hoe je elke loper op de startplek van zijn deel van de estafette zou krijgen.

Dat probleem kent de Batavierenrace niet. Met moderne vervoer- en communicatiemiddelen is alles tot in de puntjes te regelen. En dat blijkt elk jaar opnieuw, want de belangstelling om deel te nemen neemt nog jaarlijks toe. Dat kan bij een dergelijk grootschalig evenement alleen als de reputatie onberispelijk is. In dat opzicht is de Batavierenrace misschien nu al net zo legendarisch als Pheidippides. En één ding is in 2500 jaar onveranderd gebleven: het zijn de lopers, die het moeten doen.

Als rector van de Radboud Universiteit Nijmegen wil ik andermaal de hoop uitspreken dat de Batavierenrace van 2012 voor deelnemers en organisatoren een prachtige wedstrijd en een onvergetelijke dag gaan worden.

Prof. mr. S.C.J.J. Kortmann

Rector Magnificus Radboud Universiteit Nijmegen

Race van de grote getallen



De Batavierenrace is, in 2012 al voor de veertigste keer, echt een evenement om naar toe te leven. Of je dat nu doet door hard te trainen om een snelle tijd neer te zetten op je etappe, of door te helpen bij de gigantische logistieke operatie die zo'n evenement betekent. Of door je voor te bereiden op het grote slotfeest op de campus van de Universiteit Twente: duidelijk is dat de Batavierenrace een speciale plaats heeft verworven in academisch Nederland en ver daarbuiten. De eerste lopers liepen in 1973 nog van Nijmegen naar Rotterdam. Die 'vergissing' is een jaar later al goedge maakt: toen is het parcours naar de campus van de toenmalige TH Twente verlegd. De route is grotendeels gelijk, wel ligt de laatste jaren ook het centrum van Enschede op de route. Dat maakt het, in de spannende slotfase, nog meer tot een publieksevenement.

Ik kijk elk jaar met bewondering naar de organisatie van de Batavierenrace. Meer dan 8000 studenten doen mee, er trekt een hele karavaan busjes van Nijmegen naar Enschede, de campus verandert enkele dagen in een camping en het wordt allemaal afgesloten met een groots feest. Ik zie de race dan ook als een toonbeeld van teamgeest en ondernemerschap, met sportiviteit op verschillende niveaus en een geweldige sfeer. Elk jaar wordt ook weer geëxperimenteerd met nieuwe technologie, voor bijvoorbeeld de tijdwaarneming en het snel doorseinen van de uitslagen. Daar is de laatste jaren het bewustzijn bij gekomen, dat een evenement van deze omvang zo duurzaam mogelijk moet worden georganiseerd. Daarvoor is het landelijke studentennetwerk Morgen ingeschakeld. Het is mooi dat dit soort initiatieven van studenten zélf komt. Zij gaan, eenmaal afgestudeerd, de maatschappij van morgen vormgeven. Maar waarom daarmee gewacht tot je bent afgestudeerd, als je al een zinvolle bijdrage kunt leveren tijdens je studie, bij een groot evenement als de Batavierenrace?

Ik wens alle deelnemers aan de Batavierenrace sportief succes toe, en veel plezier! Ik hoop jullie op zaterdag 28 april te verwelkomen op de UT-campus.

Prof. dr. Ed Brinkisma
Rector Magnificus, Universiteit Twente



**NATIONALE
SPORTWEEK
21 T/M 28 APRIL**

**OPENING ZA. 21 APRIL, 12 UUR
OUDE MARKT, ENSCHEDE**

nationale
sport  **Week**

**KIJK VOOR HET PROGRAMMA
OP WWW.ENSCHEDENL**

ENSCHÉDE

STAD VAN NU

Belangrijke telefoonnummers

Organisatiecommissie Enschede (tijdens de race is dit de infobalie). De infobalie is beschikbaar voor vragen van deelnemers tijdens de race en voor calamiteiten in Enschede.

0031(0)53-489 3787

Noodnummer Wedstrijdleiding tijdens de race:

0031(0)53-489 5331

Organisatiecommissie Nijmegen (niet tijdens de race!)

0031(0)24-361 5876

Telefoonnummer Wedstrijdsecretariaat (voor protesten)

0031(0)53-489 5333

Medische instanties

Bij levensbedreigende situaties bel 112 en geef de locatie door, per aanwijzing in het lopersboekje staat de postcode gegeven. Bel deze locatie vervolgens ook door naar het noodnummer van de wedstrijdleiding: 053-489 5331.

Wisselpunt 1 en 2	0031(0)24-361 1111	UMC St. Radboud (Nijmegen)
Wisselpunt 1 en 2	0031(0)24-365 7657	Canisius Wilhelmina ziekenhuis (Nijmegen)
Wisselpunt 3 t/m 5	0049-2822 730	St. Willibrord Ziekenhuis (Emmerich)
Wisselpunt 6 t/m 13	0031(0)314-329 911	Slingeland ziekenhuis (Doetinchem)
Wisselpunt 14 t/m 19	0031(0)575-592 592	Gelre ziekenhuis (Zutphen)
Wisselpunt 20 t/m 23	0031(0)74-290 5905	Streekziekenhuis Midden Twente (Hengelo)
Wisselpunt 20 t/m 23	0031(0)53-487 2000	Medisch Spectrum Twente (Enschede)
Finish	0031(0)6-10242873	EHBO op de Campus (Enschede)

Politie

Wisselpunt 1 en 2	0031(0)900-8844	Alarmnummer voor niet-spoedeisende hulp
Wisselpunt 3 t/m 5	0049-2822 7830	Emmerich
Wisselpunt 6 t/m 23	0031(0)900-8844	Alarmnummer voor niet-spoedeisende hulp
Finish	0031(0)53-489 2134	Enschede campus bewakingsdienst

(Her)startpunten en finish

Start	0031(0)24-361 2392	Universitair Sportcentrum (Nijmegen)
Herstart Ulft	0031(0)315-714 358	DRU-Cultuurfabriek (Ulft)
Herstart Barchem	0031(0)573-441 583	Dorpshuis 't Onderschoer (Barchem)
Finish	0031(0)53-489 8001	Sportcentrum Universiteit Twente (Enschede)
Finish	0031(0)53-489 3787	Infobalie Batavierenrace (Enschede)

Wat moet je weten?

Medische ondersteuning

In de race rijden zeven artsen mee. De artsen zijn aanwezig bij start, herstarts en finish en kunnen tijdens de race op elk moment worden opgeroepen via de medewerkers. Een looper die een arts laat oproepen is verplicht te wachten tot de arts is gearriveerd. Op het feestterrein is de medische zorg in handen van EHBO Enschede, deze bevindt zich in de tent langs op de hoek van de Carillon camping, aan de Drienerlolaan.

Massage

Op de campus in Enschede is zaterdag van 12.00 tot 18.45 uur een groep masseurs. Een massage is gratis, wel is het verplicht om voor gebruik te douchen en een eigen handdoek mee te nemen! De massageploeg is te vinden in sportzaal 4 in het sportcentrum op de campus in Enschede.

Fietsverlichting controle

Het is verplicht om met goed functionerende verlichting op de fiets de race in te gaan. Alvorens je in Nijmegen naar de hesuitgifte kan, moet je met de fiets langs een controle. Deze is te vinden onder de loopbrug bij het Universitair Sportcentrum in Nijmegen. Na de controle ontvang je een bon, waarmee je bij de hesuitgifte je benodigde spullen kunt ophalen. Tevens is het dragen van de fietsersshes verplicht!

Hesinname

Om de borg van € 80,- terug te krijgen, moeten in originele staat worden ingeleverd:

- De lopersshes met chipkaart
- De fietsersshes
- Twee witte en twee blauwe startnummers met twee chipkaarten

Het inleverpunt is te vinden in de Vrijhof op de campus, van 17.45 tot 19.30 uur. Indien je de spullen niet bij hesinname in de Vrijhof inlevert, krijg je € 10,- minder borg terug. De spullen kunnen dan nog ingeleverd worden bij de infobalie.

Gevonden voorwerpen

Tijdens de race gaan alle gevonden voorwerpen naar de infobalie op de herstarts. Na de race gaan alle spullen naar de infobalie in het sportcentrum te Enschede. Tot vier weken na de race kunnen spullen worden afgehaald. Neem daarvoor contact op met de organisatiecommissie in Enschede (053-4893787 of enschede@batavierenrace.nl).

Tot slot

- De Batavierenrace is te gast bij alle gemeentes langs de route, veroorzaak geen overlast.
- Het nuttigen van alcoholische dranken en het gebruik van drogerende middelen tijdens de race door mensen die nog moeten rijden of lopen is absoluut niet toegestaan.
- Iedereen die door Duitsland gaat dient een geldig paspoort of identiteitskaart bij zich te dragen. Busjes of auto's die door Duitsland rijden hebben een groene verzekeringskaart nodig.
- Let goed op omroepen en errata voor de laatste wijzigingen in de route of het programma.
- In alle sportzalen geldt een algeheel rook- en drankverbod.
- Om in het sportcentrum te mogen slapen dien je een vooraf gekocht slaapbandje te dragen.
- Er kan gratis gekampeerd worden op verschillende plaatsen op het terrein van de Universiteit Twente. Je moet voor een eigen tent zorgen. Zie pagina 15 voor meer informatie.
- Parkeren mag niet bij de tenten op het grasveld, ga naar de aangegeven parkeerplaatsen.

Programma

Nijmegen		Vrijdag 27 april
20:00 - 22:00	Controle fiets op verlichting	Onder loopbrug, Sportcentrum Nijmegen (USC)
21:00 - 01:00	Startfeest met verschillende optredens en demonstraties	USC
21:00 - 01:00	Optreden Calling Twice	Sportcafé
21:00 - 22:00	Hesuitgifte ploegleiders	Multizaal 2
22:00 - 00:00	Demonstraties van o.a. turnvereniging de Hazenkamp	Atletiekbaan naast USC
22:00 - 23:00	Ploegleidersinstructie	Sportzaal
22:30	Slaapzalen gaan open	Sporthal 1 + 2

Nijmegen		Zaterdag 28 april
00:00	1e start, ploegen 1 t/m 50	Atletiekbaan naast USC
00:15	2e start, ploegen 51 t/m 100	Atletiekbaan naast USC
00:30	3e start, ploegen 101 t/m 150	Atletiekbaan naast USC
00:45	4e start, ploegen 151 t/m 200 (Universiteitscompetitie)	Atletiekbaan naast USC
01:00	5e start, ploegen 201 t/m 250	Atletiekbaan naast USC
01:15	6e start, ploegen 251 t/m 300	Atletiekbaan naast USC
01:30	7e start, ploegen 301 t/m 350	Atletiekbaan naast USC
04:00	Vertrek bussen Nijmegen - Ulft voor ochtendploegen	Driehuizerweg
09:30	Vertrek bussen Nijmegen - Barchem voor middagploegen	Driehuizerweg

Herstart Ulft		Zaterdag 28 april
05:00 - 08:00	Gelegenheid om wat te eten en te drinken	DRU-Cultuurfabriek
06:00 - 08:30	Vertrek bussen Ulft - Enschede	Parkeerterrein DRU-industriepark
06:20	1e herstart, ploegen 1 t/m 50	Plein voor DRU-Cultuurfabriek
06:35	2e herstart, ploegen 51 t/m 100	Plein voor DRU-Cultuurfabriek
06:50	3e herstart, ploegen 101 t/m 150	Plein voor DRU-Cultuurfabriek
07:05	4e herstart, ploegen 151 t/m 200 (Universiteitscompetitie)	Plein voor DRU-Cultuurfabriek
07:20	5e herstart, ploegen 201 t/m 250	Plein voor DRU-Cultuurfabriek
07:35	6e herstart, ploegen 251 t/m 300	Plein voor DRU-Cultuurfabriek
07:50	7e herstart, ploegen 300 t/m 350	Plein voor DRU-Cultuurfabriek

Herstart Barchem		Zaterdag 28 april
08:00 - 12.30	Gelegenheid om te douchen en om te kleden	Dorpshuis 't Onderschoer
10:45 - 13:15	Vertrek bussen Barchem - Enschede	Borculoosweg
11:10	1e herstart, ploegen 1 t/m 50	Beukenlaan
11:25	2e herstart, ploegen 51 t/m 100	Beukenlaan
11:40	3e herstart, ploegen 101 t/m 150	Beukenlaan
11:55	4e herstart, ploegen 151 t/m 200 (Universiteitscompetitie)	Beukenlaan
12:10	5e herstart, ploegen 201 t/m 250	Beukenlaan
12:25	6e herstart, ploegen 251 t/m 300	Beukenlaan
12:40	7e herstart, ploegen 301 t/m 350	Beukenlaan

Herstart Enschede 'Oude Markt'		Zaterdag 28 april
17:00	Herstart dames	Oude Markt
17:30	Herstart heren	Oude Markt

Campus Enschede		Vrijdag 27 april
15:00	Camping open	Hockey-, Carillon- en Vlinder-camping
20:00	Slaapzalen open	Sportcentrum UT

Campus Enschede		Zaterdag 28 april
03:45	Vertrek bussen Enschede - Ulft (voor startgroepen 1 t/m 4)	Calslaan (naast de sportvelden)
04:45	Vertrek bussen Enschede - Ulft (voor startgroepen 5 t/m 7)	Calslaan (naast de sportvelden)
09:00	Vertrek bussen Enschede-Barchem (voor startgroepen 1 t/m 4)	Calslaan (naast de sportvelden)
09:30	Vertrek bussen Enschede-Barchem (voor startgroepen 5 t/m 7)	Calslaan (naast de sportvelden)
12.00 - 18.45	Massage (Verplicht douchen en een handdoek meenemen)	Sportcentrum UT, Sportzaal 4
16.00 - 18.30	Finishprogramma	Sintelbaan
17.20 - 18.30	Finishen lopers	Sintelbaan
17:45 - 19.30	Hesinname	Vrijhof

Inleiding

Informatie

Organisatie

Lopersroute

Autoroute

Campus Enschede		Zaterdag 28 april
18.00 - 20.00	Individuele uitgifte voor maaltijden	Feesttenten
18:00 - 20:00	Groepsuitgifte voor maaltijden, af te halen met reservering	Feesttenten
18:30 - 19:30	Protestronde Wedstrijdsecretariaat	Sportcentrum UT
19.00	Start Batavierenfeest Zie het programma op de website: www.batavierenfeest.nl	Pepsi tent, Grolsch tent, Vestingbar, Bastille, Vrijhof, Sportcentrum
23.00	Prijzuitreiking	Pepsi.tent

Campus Enschede		Zondag 29 april
Vanaf 06:00	Ophalen uitslagenkrantje (op = op)	Infobalie, camping en bij het ontbijt
08:00	Iedereen wordt gewekt	Sportcentrum UT
08:30	Iedereen wordt gewekt	Hockey-, Carrilon- en Vlindercamping
09:00 - 10:30	Uitgifte ontbijt	Theatercafé
10:00	Sluiting slaapzalen sportcentrum	Sportcentrum UT
11:00	Sluiting campings	Hockey-, Carrilon- en Vlindercamping



STUDENTENSPORT
NEDERLAND

De belangenbehartiger voor alle sportende studenten.

www.studentensport.nl

Slaapplekken Enschede

Na de race en het feest kun je in Enschede blijven slapen en genieten van het festival-sfeertje! Vanuit de organisatie worden hier twee mogelijkheden voor geboden. Je kunt kiezen voor een slaapplek in het sportcentrum (hiervoor heb je van te voren een slaapbandje moeten kopen) of je kiest voor slapen op de camping.

Op de campus van Universiteit Twente zijn drie campings waar ruimte is om je tent op te zetten: de Carrillion Camping, de Hockey Camping en de Vlinder Camping. Om ervoor te zorgen dat de camping goed gebruikt wordt zijn er enkele (gedrags-)regels waar iedereen zich aan dient te houden:

- De drie campings zijn afgezet met lijnen i.v.m. brandveiligheid, zorg ervoor dat je je tent binnen deze lijnen plaatst.
- Plaats de tent met een afstand van drie meter t.o.v. andere tenten.
- Grote (leger)tenten, caravans en partytenten zijn niet toegestaan. Een tent met een capaciteit van 6 personen is het maximum.
- Het stoken van open vuur (dus ook BBQ's) is verboden.
- Het meebrengen van glaswerk (dus ook bierflesjes) is verboden, geen enkel glaswerk is toegestaan op het gehele terrein.
- Voertuigen op of aan de rand van het campingterrein zijn niet toegestaan! Parkeren kan op de parkeerplaats (zie plattegrond op pagina 76)
- Er is professionele beveiliging en politie aanwezig. Laat echter geen waardevolle spullen achter! In het sportcentrum zijn kluisjes aanwezig. De organisatie is niet aansprakelijk voor diefstal of vermissing. Bij diefstal wordt altijd aangifte gedaan.
- Meld calamiteiten bij de toezichthouders. Zij zijn te vinden op het campingterrein of bij een van de schaftketen.
- De camping is om te slapen, wees 's nachts dus stil. Bij overlast wordt je verwijderd van het terrein.
- Gooi je afval in de containers of de afvalplaatsen. Vuilniszakken zijn te verkrijgen bij de schaftketen en bij de toezichthouders.
- Zondagochtend 11:00 uur moet je het terrein uiterlijk verlaten hebben.

Wanneer niet aan deze regels wordt gehouden, zullen er sancties volgen. Dit kan verwijdering van het terrein zijn, maar ook het inhouden van de borg.

Ook dit jaar willen we je er graag op attenderen dat het zaak is om je afval op te ruimen. Gebeurt dit niet, dan komt je **gratis slaapplek in gevaar**. Dus let er op dat je afval ook op zondagochtend in de afvalzakken terecht komt!

Inleiding

Informatie

Organisatie

Lopersroute

Autoroute

Boels

REN

89-VF-RH

Boels
Building
rental Service

Altijd professioneel materieel binnen handbereik

Je kunt het zo gek niet bedenken of Boels verhuurt het. De nieuwste machines en apparatuur. In absolute topconditie. Voor elk karwei en elk project. Waar en wanneer u maar wilt. Voor een dag of langer. Eén telefoontje en het is geregeld!

Boels Rental
Lambertus Buddestraat 70
7521 SB Enschede
Telefoon 053 - 434 00 40
www.boels.com

Boels

RENTAL

Een jaar als organisatiecommissie

We kunnen ons voorstellen dat je je afvraagt wat de organisatiecommissie (OC) het hele jaar aan het doen is. Tien mensen die bijna een fulltime jaar aan het organiseren zijn, is dat niet overdreven? Daarom hieronder wat er achter de schermen allemaal gebeurt voor de race tot stand komt.

De OC bestaat uit tien studenten; vijf in Nijmegen en vijf in Enschede. Waarvan vier fulltime werken en de overige zes parttime. De organisatie is opgedeeld in twee werkvelden om de taken goed gescheiden te houden en het geheel overzichtelijker te maken. De werkvelden zijn Externe Betrekkingen & Faciliteiten en Wedstrijd, Route en Veiligheid.

De OC leden die zich bezig houden met Externe Betrekkingen & Faciliteiten beginnen het jaar met het zoeken van sponsors die de Batavierenrace financieel of in natura willen ondersteunen. De afgelopen jaren was dit een grote uitdaging. Toch zijn er ook dit jaar weer contracten gesloten waaruit zowel de Batavierenrace als de bedrijven voordeel halen.

Daarnaast moeten ook de faciliteiten rondom de race georganiseerd worden. Zo moeten de start, herstarts, finish en camping geregeld worden, maar denk ook aan het diner en ontbijt wat jullie aangeboden wordt. Daarnaast wordt de Batavierenrace gepromoot in de social media en de pers en is er het streven om elk jaar rond de 20 internationale teams mee te laten lopen.

De OC leden die zich bezig houden met Wedstrijd, Route en Veiligheid zijn gedurende het jaar vooral bezig om alles rond de race te regelen. Vorig jaar is de route voor het eerst via Ulft gegaan en daar kon dit jaar nog het één en ander aan verbeterd worden. Dit werkveld zorgt er dan voor dat de route gewijzigd wordt en dat er genoeg parkeerplaatsen aanwezig zijn. Ook de inschrijvingen en de Universiteitscompetitie worden door dit werkveld gecoördineerd.

De veiligheid voor de lopers is van groot belang dus elk jaar moeten er weer 160 motorrijders worden geregeld die zorgen dat elk kruispunt veilig kan worden overgestoken. Verder moeten er ook artsen worden geregeld zodat als er iets gebeurt met een loper, er snel een arts aanwezig is. Ook moet er bij elk wisselpunt een ploeg staan die zorgt dat de tijdsregistratie goed verloopt en dat van elke loper de tijd wordt geregistreerd.

Dit is slechts een korte weergave van alle dingen die er geregeld worden door de OC. Gelukkig hoeven wij dit niet alleen te doen en worden wij het hele jaar door geholpen door een groep van 50 vaste medewerkers die ons ondersteunen en een groep van 600 medewerkers die in het weekend van de Batavierenrace bijspringen waar zij maar kunnen.

Lijkt je dit een uitdaging, stuur eens een mailtje naar nijmegen@batavierenrace.nl of enschede@batavierenrace.nl en wie weet organiseer jij de 41e Batavierenrace!

Inleiding

Informatie

Organisatie

Lopersroute

Autoroute



SUSA studenten uitzendbureau voor de beste bijbanen!

SUSA studenten uitzendbureau is gespecialiseerd in flexibele bijbanen voor studenten. SUSa is het enige uitzendbureau waar studeren en bijverdienen echt goed samen gaan. Jij bent in de eerste plaats student. Werken doe je naast je studie. En dus houdt SUSa rekening met jouw studierooster en andere (sport)activiteiten.

Bij SUSa studenten uitzendbureau:

- ✓ regel je al je werkzaken online
- ✓ werk je samen met medestudenten
- ✓ kun je terecht voor losse klussen en vaste (studiegerelateerde) bijbanen
- ✓ houden we altijd rekening met jouw studierooster

De beste bijbanen

Kijk voor het complete banenaanbod op www.susa.nl en vind de bijbaan die bij jou past!



SUSA
studenten
uitzendbureau



De Universiteitscompetitie

1993: Het eerste universiteitsteams verschijnt aan de start van de 21e Batavierenrace;
1994: De geboorte van de Universiteitscompetitie met als eerste winnaar KU Nijmegen;
2012: 11 deelnemende universiteitsteams en weer een mooie strijd!

De Universiteitscompetitie is dé topcompetitie binnen de Batavierenrace. Deze topcompetitie vindt plaats tussen verschillende studentensteden uit Nederland. Dit jaar doet uit bijna elke universiteitsstad een universiteitsteam mee. Dit jaar zal als nieuw team Nyenrode Business Universiteit deelnemen. Er zullen zodoende 11 universiteitsteams aan de start verschijnen. Allemaal met het doel om het snelst de 175 kilometers van de Batavierenrace te rennen en om op die manier de titel en de wisselbeker te bemachtigen.

Omdat het de topcompetitie is worden de teams strak gebonden aan regels. Alle lopers worden via studentenadministraties uit de verschillende steden gecontroleerd of zij student zijn. De lopers moeten ingeschreven staan bij desbetreffende universiteit of HBO-instelling óf afgestudeerd zijn na de vorige race, voor dit jaar geldt dus ná 7 mei 2011. Daarnaast moeten de teams een week voorafgaand aan de race een etappe-indeling maken, zodat we vanuit de Batavierenrace precies weten welke loper op welke etappe loopt. Tijdens de race wordt door de Universiteitscompetitiecontrole (UCC) gecontroleerd of aan deze etappe-indeling gehouden wordt. De UCC is verantwoordelijk voor het uitvoeren van een zuivere controle aan de hand van identiteitsbewijzen en de vooraf opgestelde lijst met lopersnamen. Indien er niet wordt gehouden aan de regels van de Universiteitscompetitie worden er (tijd)straffen toegekend. Dit alles om te zorgen dat de strijd eerlijk verloopt en de beste stad zal winnen!

Ook dit jaar zal de Universiteitscompetitie de snelste competitie zijn binnen de Batavierenrace. Er wordt dan ook getracht om de snelste lopers uit de studentensteden deel te laten nemen. Om als universiteitsteam kans te maken op de winst moet een ploeg binnen 11 uur finishen. Dit komt neer op een gemiddelde snelheid van 16 km/u! Naast eer, respect, ontzag en waardering is er binnen deze competitie nog meer te behalen. Het winnende team is Nederlands Studenten Kampioen en er is een geldprijs te winnen. De geldprijzen worden verdeeld per etappe en aan de hand hiervan kan de ploeg een indrukwekkend bedrag binnenhalen.

Na in de 38e het stokje over te hebben moeten dragen aan Nijmegen, stond Groningen de 39e race weer terug op de eerste plaats. We zijn benieuwd wie er dit jaar de winst binnen gaat halen!

Tot slot de deelnemers van de Universiteitscompetitie:

- | | |
|--------------------------------|------------------------------------|
| 1. RuG Hanze Runnersworld Team | 7. RU/ HAN Nijmegen |
| 2. Universiteitsteam Amsterdam | 8. Wageningen University team |
| 3. TU/e-Fontys team Eindhoven | 9. Tilburg University |
| 4. UM/ZuydH Maastricht | 10. Universiteit Leiden |
| 5. Universiteitsteam TU Delft | 11. Nyenrode Business universiteit |
| 6. UT/Saxion-team | |

Inleiding

Informatie

Organisatie

Lopersroute

Autoroute

Uitslagen

Officiële einduitslagen 39e Batavierenrace (7 mei 2011)

Einduitslag Universiteitscompetitie

1	RuG Hanze Runnersworld team	10:41:04
2	Universiteitsteam Amsterdam	10:55:16
3	UT/Saxion - team	11:00:30
4	RU/Han Nijmegen	11:01:05
5	Maastricht University/Zuyd	11:09:40

Einduitslag Algemeen Klassement

1	Appeltaart	10:13:46
2	Aeolus	10:23:42
3	Suicide Bunnies & Friends	10:25:30
4	S.N.O.T.	10:43:59
5	de Wimpies	10:52:30

Einduitslag internationale teams

1	Impalas	12:27:52
2	Faculty of Sport 1	13:53:27
3	ESN Utrecht	14:23:12
4	The Running Stones	14:51:28
5	EGEA/Drift'66	15:04:35

EUROSPORT
BORNE

Wij leveren en bedrukken
alle textiel tegen zeer scherpe prijzen!
Leverancier van o.a.
ALLE BATAVIERENKLEDING

BEDRUKTE TEXTIEL EN PROMOTIE ARTIKELEN
T-shirts - Sweatshirts - Jacks - Voetbal - Volleybal - etc

Stationsstraat 62, Tel. 074-2667010 info@eurosportborne.nl



Etappewinnaars Universiteitscompetitie

39e Batavierenrace

Etappe	Afstand	Tijd	Ploeg	Loper
1	3,6	14:04	Wageningen Universiteit Team	Esther Swart
2	6,7	23:34	RU / HAN Nijmegen	Martijn Beurskens
3	7,6	26:58	Wageningen Universiteit Team	Ruben de Vries
4	11,2	37:43	RuG Hanze Runnersworld team	Mark Oude Bennink
5	8,1	27:50	Universiteitsteam Amsterdam	Tom Bellord
6	7,3	24:52	UT/Saxion-Team	Wouter Timmermans
7	6,7	26:51	Maastricht University/Zuyd	Mieke Molthof
8	8,1	28:20	RU / HAN Nijmegen	Frank Heestermans
9	4,5	13:51	UT/Saxion-Team	Remon van der Aa
10	10,0	33:03	Universiteitsteam Amsterdam	Alwin Groen
11	2,9	11:32	RU / HAN Nijmegen	Suzanne van Staveren
12	4,5	17:24	RuG Hanze Runnersworld team	Marieke Potijk
13	5,1	20:04	Maastricht University/Zuyd	Renée Vranken
14	7,6	26:20	RuG Hanze Runnersworld team	Eddy Menkveld
15	7,8	27:27	Universiteitsteam Amsterdam	Maxim Moinat
16	7,8	27:27	RuG Hanze Runnersworld team	Ruud Hadders
17	3,4	12:54	RU / HAN Nijmegen	Hester van Oorschot
18	9,5	32:11	Universiteitsteam Amsterdam	Michiel de Ruiter
19	7,2	26:14	UT/Saxion-Team	Wemer Wessels
20	6,0	21:31	RuG Hanze Runnersworld team	Rutger Timmer
21	8,7	32:15	RU / HAN Nijmegen	Bas van Oorschot
22	8,8	30:41	Universiteitsteam Amsterdam	Leon Ineke
23	7,3	25:06	RuG Hanze Runnersworld team	Stefanie Bouma
24	7,1	25:14	Maastricht University/Zuyd	Leonie Balter
25	7,1	20:30	Universiteitsteam Amsterdam	Tom Wiggers

Inleiding

Informatie

Organisatie

Lopersroute

Autoroute

Winnaars Universiteitscompetitie 39e Batavierenrace



30 rode trainingspakken, 25 lopers, 5 ondersteunende mensen, 2 ploegleiders: 1 team. In 2007, 2008 en 2009 wist Groningen de Bata te winnen. In 2010 kwamen we net te kort. Voor 2011 was de missie duidelijk: de beker teRuG in Groningse Hand(z)en.

Al vroeg gingen wij als ploegleiders op zoek naar nieuw talent. Groningen heeft jaarlijks de meeste teams afgevaardigd naar de Batavierenrace, dus we kunnen wel zeggen dat de Bata leeft in het Noorden. Na het nodige speurwerk, vonden we een mooi gemêleerd team. Naast dat iedereen natuurlijk een aardig potje kan hardlopen, bestond ons team uit voetballers, roeiers, schaatsers, een zwemster en een hele club triatleten. 20% van de lopers kwam van de Hanze en de overige 80 van de RuG. Bijna alle faculteiten waren in ons team vertegenwoordigd. De medische hoek scoorde veruit het hoogst met geneeskundigen, bewegingswetenschappers, fysiotherapeuten en een aantal farmaceuten.

We kwamen goed beslagen ten ijs. Iedereen kende zijn taak en kon de draaiboeken wel dromen. Op vrijdag vertrokken we vanuit Groningen met de busjes richting Nijmegen. Na 3 x checken of echt iedereen zijn paspoort mee had, kwamen de traditionele sterke verhalen lekker op gang. Iedereen heeft zo zijn eigen 'Bata gevoel'. Het lopen in het donker met een fietser naast je die hoopt dat ie de route goed heeft, misselijk over de finish komen en gelijk je bandje laten knippen, je maatjes vooruit schreeuwen en het chaotische gedoe met de busjes. En dan ook nog eens dat fantastische eindfeest! Geen student zonder Bata!



Wat veel mensen niet weten, is dat universiteitsteams streng gecontroleerd worden. Vooraf wordt gecontroleerd of daadwerkelijk iedereen ingeschreven staat bij de universiteit of hogeschool. Op de dag van de wedstrijd zelf moet je je legitimeren met je paspoort of ID en krijg je allemaal een polsbandje om wat direct na de finish afgeknipt moet worden door de organisatie. Daarnaast moet de opstelling tijdig bekend zijn en mag je daarna maar een beperkt aantal wissels doorvoeren. (dat vraagt soms erg veel flexibiliteit van de ploegleiders en lopers!) Met minimale tijd tussen de etappes, zijn twee busjes noodzakelijk. Maar dan zijn foutjes zo gemaakt, want voor je het weet sta je op het verkeerde wisselpunt. De Bata is daarom scherp zijn!

Van verschillende kanten hoorden we dat Amsterdam, de UT en Nijmegen dit jaar sterk waren. Het enige wat we konden doen was hard lopen en proberen geen fouten te maken. Aan het eind van de nacht wisten we niet of we nu voor of achter stonden. Iedereen bleef de hele race speculeren. Zelfs na de finish kon niemand ons met zekerheid vertellen wie nu de winnaar was. Bata radio sprak ons als eerste voorzichtig aan met het goede nieuws. We konden het nog niet geloven. Later kregen we een telefoontje vanuit de organisatie, of we ons bij de prijsuitreiking wilde melden. Ook de organisatie kon (of wilde) ons nog niet vertellen welke prijs we op mochten halen. Pas op het moment dat we met ons hele team voor het podium stonden en om werd geroepen dat Amsterdam tweede werd, ging het dak er bij ons af. De beker was teRuG in Groningse Hand(z)en!

Ben van Oeveren en Marieke van Hunen



Inleiding

Informatie

Organisatie

Lopersroute

Autoroute

Tijdregistratie

Het is natuurlijk heel leuk om na de door jou gelopen etappe te kunnen weten hoe snel je gelopen hebt. Hieronder lees je hoe de tijdregistratie bij de Batavierenrace werkt, hoe jij eraan meewerkt, hoe en waar je officieuze en officiële uitslagen kan inzien en hoe je protest kan indienen als je het niet eens bent met de uitslag.

Tijdregistratie


Bij elk wisselpunt wordt de tijd van een gefinishte loper geregistreerd door het registratiepoortje. De chip in het hesje wordt door het poortje uitgelezen. Daarnaast worden de nummers van de lopers gelezen door de wisselpuntploegen. Daarom is het belangrijk dat je als loper de hes aanhoudt en pas uitdoet als je door het poortje bent gelopen. Bij een registratie flitst een lamp, klinkt een geluidssignaal en verschijnt de looptijd op het display op het wisselpuntbusje. Let op: iedere loper is zelf verantwoordelijk voor zijn/haar registratie.

Voorbeeld wisselpunt

Op het plaatje is een voorbeeld van een wisselpunt weergegeven. De loper gaat met het hesje aan door het poortje en de fietser gaat er aan de linkerkant langs. Ter controle van de registratie van de gelopen tijd moet de loper letten op het licht- en geluidssignaal en het LED-display. Om de tijdregistratie niet te verstoren, mag je niet met een mobiele telefoon in de buurt van de poortjes komen, onnodig bij de poortjes blijven rondhangen of als fietser door de fuik gaan. Het gedeelte van de fuik na het poortje is alleen bestemd voor mensen die hier een etappe beginnen of eindigen. Toeschouwers moeten buiten de fuik blijven zodat de lopers niet gehinderd worden.

Publicatie voorlopige uitslagen

De op het display getoonde tijd is de looptijd van de binnengekomen loper, hierbij staat ook de ranking van de gelopen etappe tot dan toe. Aan de tijd zijn nog geen eventuele straf tijden toegevoegd, daarvoor wordt deze geregistreerde tijd direct naar Enschede verzonden. In Enschede worden de uitslagen op correctheid gecontroleerd, eventuele straf tijden toegekend en de looptijd verwerkt tot een officieuze uitslag. Op het display zie je ook de Actuele Stand Kroegroep van de Universiteitscompetitie en het Algemene klassemment.



Visuele weergave van een wisselpunt

Digitaal

De officiële uitslagen zijn tijdens de race ook te vinden op www.batavierenrace.nl. De uitslagen verschijnen nagenoeg direct. Dit betekent dat er ook uitslagen staan van wisselpunten waar nog lopers binnenkomen. In samenwerking met Multigator biedt de Batavierenrace een aantal SMS-diensten aan. Binnen twee minuten ontvang je de tijden en snelheden van jouw etappe of van jouw team op je mobiele telefoon. Eventueel kan je ook een andere ploeg in de gaten houden! Hieronder zie je een voorbeeld hoe de verschillende SMS-diensten werken. Let op: ook hier geldt dat de uitslag officieus is.

Batavierenrace SMS-diensten

- **Uitslag van een etappe:**
“BATA <ploegnr.><etappenr.>”
bijv. “BATA 139 8”
- **Uitslag van alle etappes van een ploeg:**
“BATA <ploegnr.> AAN”
- **Uitzetten van de sms dienst**
“BATA<ploegnr.> UIT”

Naar 2121 (€0,40 per ontvangen bericht)

In print

De publicatie van de officiële uitslagen zal zo snel mogelijk plaatsvinden op de eerstvolgende herstart en bij de Mensa (Bastille) op de Campus in Enschede. Ten slotte wordt de officiële uitslag gedrukt in de uitslagenkrant die zondagmorgen verspreid zal worden bij het ontbijt, de camping en de infobalie.

Protest indienen

Protesten kan je tijdens de race telefonisch indienen bij het Wedstrijdsecretariaat, te bereiken op telefoonnummer 053-4895333. In Enschede kan je protesten indienen tijdens de protestronde in het sportcentrum van 18:30 tot 19:30 uur. De gepubliceerde uitslag tijdens en na de race is officieus; tot en met de eerste woensdag na de race (Wedstrijdreglement artikel 46) is het mogelijk om (via e-mail) protesten in te dienen bij het Wedstrijdsecretariaat door te mailen naar protesten@batavierenrace.nl.

Publicatie van de definitieve einduitslag:
uiterlijk vrijdag 4 mei op
www.batavierenrace.nl

Wedstrijdreglement 40e Batavierenrace

Laatst gewijzigd: 14 maart 2012

Algemeen

1. De Batavierenrace is een jaarlijks terugkerende estafetteploeg, gelopen over een route tussen de Radboud Universiteit Nijmegen en de Universiteit Twente.
2. Iedere deelnemer neemt deel op eigen risico. De Stichting Batavierenrace kan niet aansprakelijk worden gesteld voor het zoek raken of de beschadiging van persoonlijke eigendommen, noch voor enig opgelopen persoonlijk letsel.
3. De Stichting Batavierenrace behoudt zich het recht voor om foto's en filmpjes van deelnemers openbaar te publiceren. Alle deelnemers verklaren dat ze geen bezwaar zullen maken tegen het gebruiken van hun portret.
4. Inschrijving en deelname geschiedt op basis van het inschrijvingsreglement.
5. Het Nederlandse wedstrijdreglement is in alle gevallen leidend.

Organisatie en bevoegdheden

6. De Batavierenrace kent de volgende officiële organen: Organisatiecommissie, Wedstrijdleiding, Wedstrijdsecretariaat en Artsen.
7. De Wedstrijdleiding is bevoegd om op medische, dan wel op andere gronden:
 - a. Een loper van deelname aan de race uit te sluiten, dan wel uit de race te verwijderen.
 - b. Een ploeg te diskwalificeren, dan wel uit de race te verwijderen (deze ploeg wordt niet opgenomen in de einduitslag).
8. De Organisatiecommissie en de Wedstrijdleiding behouden zich ten alle tijden het recht voor de route op bepaalde delen te wijzigen of de gehele race af te gelasten.
9. Het Wedstrijdsecretariaat draagt de verantwoordelijkheid voor de einduitslag. Het is bevoegd om bij constatering van een overtreding van het wedstrijdreglement strafrecht toe te kennen. Het Wedstrijdsecretariaat is tevens verantwoordelijk voor de protestafhandeling.
10. De arts is bevoegd om op medische gronden een loper van deelname aan de race uit te sluiten, dan wel uit de race te verwijderen.
11. De Organisatiecommissie behoudt zich het recht voor om sponsoruitingen te verbieden. Dit geldt zowel vóór als tijdens de race, alsook tijdens de prijsuitreiking. Indien een loper of ploeg weigert betreffende sponsoruiting te verwijderen of niet-zichtbaar te maken, kan uitsluiting volgen.
12. In alle gevallen waarin dit reglement niet voorziet, beslist het verantwoordelijke orgaan.

Inrichting wedstrijd

13. De Batavierenrace bestaat uit 25 etappes, verdeeld in damede- en heren-etappes, zoals vermeld in het deelnemersboekje en op de website.
14. Er zijn drie herstarts: in Ulft, in Barchem en in Enschede.
15. Er wordt in 7 groepen van maximaal 55 ploegen gestart, die om de 15 minuten van start gaan.
16. Op de herstart in Enschede wordt gestart in 2 startgroepen, die 30 minuten na elkaar van start gaan.
17. De wissel van loper gebeurt door middel van het doorgeven van een hes met daarin een chip.
18. De wisselpunten zijn duidelijk aangegeven d.m.v. een fuik, wisselpuntpoorten en een personenbus.
19. De wisselpunten zijn bemand gedurende de tijd die staat aangegeven in het deelnemersboekje, tenzij de laatste loper al voor de aangegeven sluitingstijd is gepasseerd.
20. In de einduitslag worden twee klasseringen onderscheiden: het Universiteitsklassement (UK) en het Algemeen klassement (AK).
21. Er bestaan voor de lopers en de volgauto's aparte routes. De routes beschreven in het deelnemersboekje zijn leidend. De borden langs de lopersroute dienen slechts ter ondersteuning. Indien van de in het boekje en de errata beschreven route moet worden afgeveken, zal iemand van de organisatie dit aangeven.

Ordebepalingen

22. De Wegenverkeerswet, het Reglement Verkeersregels en Verkeerstekens en de Straßenverkehrsordnung zijn tijdens de race onder alle omstandigheden van kracht.
23. Instructies van politie en van medewerkers van de Batavierenrace moeten direct en stipt opgevolgd worden. Het niet opvolgen van instructies kan een boete tot gevolg hebben.
24. Het is ten strengste verboden (geluids)overlast te veroorzaken gedurende de wedstrijd. Vanaf etappe 1 tot en met etappe 10 wordt hier extra aandacht aan besteed.
25. De lopers moeten, tenzij anders aangegeven, rechts van de weg lopen en moeten worden begeleid door maximaal één fiets. Op etappe 24 en 25 mag de loper niet begeleid worden door een fiets i.v.m. de veiligheid en de drukte op de route.
26. De fiets dient aan de wettelijke normen te voldoen (zoals goed werkende verlichting) en mag niet breder zijn dan 50 cm, met uitzondering van het stuur.
27. De fietsers is verplicht de door de organisatie verstrekte fietsersshes ten alle tijden te dragen.
28. De fietsers mag nooit door de fuik heen fietsen. De fuik moet links gepasseerd worden, tenzij anders is aangegeven.
29. Bij ongevallen of ernstige verwondingen moet dit direct contact worden opgenomen met een medewerker van de Batavierenrace. De medewerker zal vervolgens contact opnemen met de Wedstrijdleiding of een arts. Het slachtoffer dient te wachten tot hulp is gearriveerd.
30. Aan alle organisatievoertuigen dient gedurende de race ten alle tijden direct doorgang te worden.
31. Op iedere volgauto moeten de busjesplakketten (incl. ploegnummer), die door de Organisatiecommissie verstrekt worden, zichtbaar aan de passagierszijde aan de binnenkant van de voorruit en aan de binnenzijde van de achterruit worden bevestigd.
32. Vervoer van de teamleden die niet op de etappe actief zijn als loper of fietsers van het team van het ene naar het andere wisselpunt dient langs de autoroutes te geschieden. Voor de deelnemersvoertuigen is de lopersroute verboden, uitgezonderd die stukken waar de autoroute en de lopersroute samenvallen.
33. Waar de autoroute en de lopersroute samenvallen dient de snelheid aangepast te worden zodanig dat de veiligheid van de loper ten alle tijden is gewaarborgd. De voertuigen mogen nooit direct voor, achter of naast een loper rijden.
34. Alle deelnemersvoertuig zijn uitsluitend voertuigen toegestaan die bestuurd mogen worden door bestuurders die in het bezit zijn van een geldig rijbewijs B. Aanhangers zijn niet toegestaan.
35. Elke ploeg mag met maximaal 1 deelnemersvoertuig van de race in, tenzij men consequent gebruik maakt van de overslagroute. Als deze laatste situatie van toepassing is dan dient dit voor 21 april 2012 bij de Organisatiecommissie Batavierenrace in Nijmegen gemeld worden.
36. Er moet ná het wisselpunt op aanwijzingen van medewerkers van de Batavierenrace geparkeerd worden, tenzij anders aangegeven. Deze plaatsen staan in de routebeschrijving en zullen d.m.v. borden worden gemarkeerd of door medewerkers worden aangegeven.
37. Het niet opvolgen van de bepaling(en) en/of instructies van medewerkers in artikelen 22 tot en met 36 kan leiden tot een diskwalificatie door een officieel orgaan.

Wedstrijdbepalingen

ALGEMENE BEPALINGEN

38. De lopershese moet ten alle tijden door de loper worden gedragen, tenzij de Wedstrijdleiding heeft beslist dat zonder hes mag worden gelopen. Het hesnummer dient goed zichtbaar te zijn. De loper moet de hes aanhouden tot in de fuik na de wisselpuntpoort. Hier eindigt de etappe en wordt de hes overgedragen aan de volgende loper.
39. De looptijd, dat is de werkelijk gelopen tijd op een etappe, is geldig als is voldaan aan de voorwaarden in lid a en b:
 - a. Er moet een geldige registratie zijn van de start- en finishtijd.
 - b. Als starttijd kan gelden:
 - i. De (her)starttijd in Nijmegen, Ulft, Barchem en Enschede.

- ii. De automatische tijdregistratie of de handmatige tijdregistratie door een wisselpuntmedewerker van de finishende loper.

De automatische tijdregistratie gaat gepaard met een geluid- en lichtsignaal en een vermelding op het display bij het wisselpunt. De loper dient hier zelf op te letten en – indien dit signaal ontbreekt – onmiddellijk een wisselpuntmedewerker te alarmeren. Alleen dan kan alsnog een tijd worden vastgesteld indien de automatische tijdregistratie niet heeft gefunctioneerd. De verantwoordelijkheid voor de registratie ligt bij de loper zelf.

40. De wisselpuntstart: een door een wisselpuntmedewerker geleide start op een wisselpunt. Dit wordt toegepast indien op de voorgaande etappe niet (of na de uiterste starttijd) gefinisht wordt.

Op ieder wisselpunt geldt een uiterste starttijd. De loper dient dan te starten, ook als de vorige loper nog niet binnen is. De registratie volgens punt 38 geldt dan niet meer als starttijd. Voor iedere loper die op of na dit tijdstip vertrekt geldt: starttijd = de uiterste starttijd. De hes dient door de ploeg te worden nagebracht.

- Als finishtijd kan gelden: de automatische tijdregistratie of de handmatige tijdregistratie door een wisselpuntmedewerker.
- De looptijd mag een tevoren vastgestelde limiet niet overschrijden. Elke etappe kent een eigen limiettijd die in het deelnemersboekje is gepubliceerd. Het Wedstrijdsecretariaat heeft de bevoegdheid de limiettijd bij bijzondere (weers)omstandigheden aan te passen.
- Er mag geen overtreding zijn geconstateerd van de bijzondere bepalingen.
- Een geldige looptijd wordt ongewijzigd omgezet in de klassemmentijd die wordt verwerkt in de etappe- en einduitslagen. Indien er overtredingen worden geconstateerd worden de volgende foutcodes toegekend:

Code	Vaststelling	WR
A	Anders voortbewogen	54
D	Diskwalificatie loper	7a, 48
H	Heer op damesetappe	43
I	Etappe ingekort	55
L	Limiettijd overschreden	40a
M	Medische uitsluiting	7a, 10
N	Geen geldige looptijd	40d
O	Etappe opgesplitst	53

Code	Vaststelling	WR
T	Tweemaal gelopen	52
U	Universiteitsklassement, Onreglementair gelopen	60, 61
V	Valse wissel	49
W	Weigeren hes	50
X	Etappe afgelast	8
Z	Meer dan 5x geen looptijd	45
T	Tweemaal gelopen	52
U	Universiteitsklassement, Onreglementair gelopen	60, 61

41. Bij een etappe die eindigt voor een herstart wordt de hes niet in de fuik overgedragen. De volgende etappe begint bij de herstart. De onderstaande bepalingen zijn hierbij van toepassing.

- Het is bij de (her)start(s) niet toegestaan om in een andere startgroep te vertrekken dan waarin de ploeg is ingedeeld.
- De herstarts vinden altijd plaats, ook al is de vorige loper nog niet binnen. Zodra deze binnen is dient de ploeg ervoor te zorgen dat de hes wordt nagebracht.
- Bij de herstart in Enschede moeten de lopers zich een half uur voor de aangegeven starttijd van de desbetreffende startgroep melden. Zij ontvangen dan hun startnummer. Er wordt gelopen met dit startnummer opgespeld en niet met de hes. Het startnummer dient altijd goed zichtbaar te zijn.

42. Als een loper zijn/haar etappe voortijdig moet beëindigen, dient dit te worden doorgegeven aan het eerstvolgende wisselpunt. Hier kan de volgende loper gestart worden. De hes dient door de ploeg zelf te worden nagebracht. Indien deze niet meer beschikbaar is, dient men om een reservehes te vragen bij het wisselpunt.

43. Indien een heer uitkomt op een damesetappe (zie deelnemersboekje) wordt zijn looptijd vermenigvuldigd met straffactor 1.4. De uitkomst hiervan wordt als klassemmentijdj verwerkt in de etappe- en einduitslagen. Deze klassemmentijd kent een bovengrens die:

- voor het algemeen klassemment overeenkomt met de limiettijd op de betreffende etappe plus een kwartier straf tijd;
- voor het universiteitsklassement overeenkomt met Universiteitscompetitie-limiettijd op de betreffende etappe
- wordt beschouwd als een geldige tijd. Een eventueel etapperecord wordt echter niet erkend.

44. Lopers die moeten wachten voor spoorwegovergangen en dergelijke krijgen geen compensatie voor de verloren tijd.

45. Een ploeg die op meer dan vijf etappes geen geldige looptijd heeft wordt slechts buiten mededinging in de einduitslag opgenomen.

46. Protesten dienen zo snel mogelijk te worden ingediend bij het Wedstrijdsecretariaat. Dit kan tijdens de gehele race telefonisch en op gezette tijden in Enschede. De gepubliceerde uitslag na de race is voorlopig. Tot en met de eerstvolgende woensdag na de race is het mogelijk om via e-mail protesten in te dienen bij het Wedstrijdsecretariaat (protesten@batavierenrace.nl).

47. Wanneer 2 ploegen dezelfde tijd hebben behaald zal de tijd van de laatste etappe doorslaggevend zijn.

BIJZONDERE BEPALINGEN

48. Bij een (her)start mag een loper pas starten op de officiële starttijd. Indien hier niet aan voldaan wordt zal de loper worden gediskwalificeerd.

49. Een loper mag pas starten nadat de hes is overgedragen door de finishende loper. Dit artikel is niet van toepassing wanneer de hesoverdracht niet heeft kunnen plaatsvinden.

50. Indien een loper zonder hes loopt, dan kan deze loper door een medewerker verzocht worden de hes aan te trekken. Men dient hieraan onmiddellijk gevolg te geven. De hes moet men aanhouden tot en met het eerstvolgende wisselpunt.

51. Iedere loper mag:
- slechts voor één ploeg uitkomen.
 - slechts één etappe lopen.

52. Indien een loper meerdere etappes loopt, wordt slechts de eerste gelopen etappe als geldig beschouwd.

53. Elke etappe mag slechts door één persoon worden gelopen en niet worden opgesplitst.

54. Een loper mag zich op een etappe niet anders voortbewegen dan lopend. *Dit artikel is niet van toepassing indien de Organisatiecommissie of Wedstrijdleiding in specifieke gevallen anders beslist.*

55. Het is niet toegestaan zonder toestemming van de Wedstrijdleiding een etappe in te korten.

56. Op etappe 24 mag uitsluitend een dame ingezet worden. Is hiervoor geen dame aanwezig, dan mag er door de desbetreffende ploeg niet worden gestart.

EXTRA BIJZONDERE BEPALINGEN UNIVERSITEITSCOMPETITIE

57. De onderstaande artikelen zijn uitsluitend van toepassing op ploegen die deelnemen aan de Universiteitscompetitie.

58. Elke etappe kent een eigen Universiteitscompetitie-limiettijd die in het programmaboekje is gepubliceerd. Het Wedstrijdsecretariaat heeft de bevoegdheid de limiettijd bij bijzondere (weers)omstandigheden aan te passen.

59. Indien er voor een etappe géén geldige looptijd is, wordt binnen de Universiteitscompetitie de Universiteitscompetitie-limiettijd als klassemmentijd gehanteerd.

60. Aanvullend op de reguliere wedstrijd bepalingen is een etappe binnen de Universiteitscompetitie ongeldig als die wordt gelopen door iemand die niet voldoet aan de legitimatie-eis zoals die in het inschrijvingsreglement is vastgesteld.

61. Iedere loper moet zich voorafgaand aan de (her)start van het blok waarin hij/zij loopt, persoonlijk met zijn/haar geldige legitimatie melden bij de polsband-uitgifte. Daar wordt de loper een polsbandje omgedaan. Direct na de etappe moet de loper het polsbandje af laten knippen door een wisselpuntmedewerker. Wanneer de loper zich niet meldt of niet ongeldige legitimatie of het bandje niet in originele staat af laat knippen direct na de etappe is niet voldaan aan de legitimatie-eis. Als geldige legitimatie geldt een paspoort, ID-kaart, rijbewijs of persoonlijke OV-chipkaart.

Overtredingen & tijdstraffen

Code	Omschrijving	WR art	Sanctie AK	Sanctie UK
A	Anders voortbewogen	51	Limiettijd + 15 min	UK-limiettijd
D	Diskwalificatie loper	6a en 46	Limiettijd + 15 min	UK-limiettijd
H	Heer op damesetappe	41	Looptijd x 1,4	Looptijd x 1,4
I	Etappe ingekort	52	Limiettijd + 15 min	UK-limiettijd
L	Limiettijd overschreden	38a	Limiettijd + 15 min	UK-limiettijd
M	Medische Uitsluiting	6a en 9	Limiettijd + 15 min	UK-limiettijd
N	Geen geldige looptijd	38c	Limiettijd + 15 min	UK-limiettijd
O	Etappe opgesplitst	50	Limiettijd + 15 min	UK-limiettijd
T	Tweemaal gelopen	49	Limiettijd + 15 min	UK-limiettijd
U	UK, onreglementair gelopen	57 en 58	Nvt	UK-limiettijd
V	Valse wissel	47	Limiettijd + 15 min	UK-limiettijd
W	Weigeren hes	48	Limiettijd + 15 min	UK-limiettijd
X	Etappe afgelast	7	Looptijd geannuleerd	Looptijd geannuleerd
Z	Meer dan 5x geen looptijd	44	Buiten mededinging	Buiten mededinging

GILDEPRINT

Comité van Aanbeveling

De volgende personen bevelen de Batavierenrace van harte aan:

“De Batavierenrace is voor mij individuele topsport met een uniek samenbindend karakter.”



Dhr. C. Cornielje, Commissaris van de Koningin in de provincie Gelderland.



“Al 40 jaar is de Batavierenrace een begrip in Enschede. En dat is niet vreemd. Want het is niet alleen pure topsport; de Batavierenrace verenigt juist dat waar Enschede bekend om staat. Een stad waar iedereen zijn beste beentje voor zet en waar we vooral met elkaar tot grootse prestaties komen. Niet alleen op sportgebied, maar ook in ondernemende zin. Ik wens de organisatie en alle deelnemers van de jubileumeditie van de Batavierenrace veel succes en bovenal: erg veel plezier.”

Dhr. P.E.J. den Oudsten, Burgemeester van Enschede

“De Batavierenrace illustreert dat gezelligheid, teamgeest en persoonlijke ambitie heel goed kunnen samengaan. Ik was gebrand op een goede klassering in -t liefst- de slotetappe :) en de winst van 't Haasje 1 team natuurlijk. En na afloop het feest!”



Dhr. H Stevens, Initiatiefnemer Zevenheuvelenloop



“Batavierenrace is a very popular event among European Universities and, specially, among its University Students.

ENAS has almost one hundred members from more than 20 countries and we believe in networking for a better university sport. We will do all we can to have some teams from our members as participants! Batavierenrace will be even better if more students from more countries could join and enjoy!

It is a honor for ENAS, and for me as President, to be part of this special race. And also to have the recognition from the organizing team for the promotion of its 40th edition. We hope the organization can offer you again the pleasure of the race and all the fun during and after the event. We know they will!

ENAS would like to congratulate you and your team for your participation this year. Good luck! Have fun!”

Dhr. D. Lopes, President European Network Academic Sports Services



Mw. drs. A.Th.B. Bijleveld-Schouten
Commissaris van de Koningin in de provincie Overijssel



Dhr. A. Bolhuis
Voorzitter NOC*NSF



Dhr. S.J. Noorda
Voorzitter Vereniging Samenwerkende Nederlandse Universiteiten (VSNU)



Dhr. S.C.J.J. Kortmann
Rector Magnificus Radboud Universiteit



Dhr. H. Brinkma
Rector Magnificus Universiteit Twente

Inleiding

Informatie

Organisatie

Lopersroute

Autoroute

De 40e organisatiecommissie

Terwijl al mijn medecommissiegenoten hard aan het werk zijn om de grootste estafeteloop van de wereld te organiseren mag ik even een uurtje 'vrij' nemen om een mooi stukje te schrijven voor het deelnemersboekje over de organisatiecommissie en de Batavierenrace.

Als je eenmaal wilt gaan beginnen krijg je allemaal draaiboeken in je handen en op dat moment dringt tot je door dat je eigenlijk maar heel weinig af weet van de Batavierenrace en de immense organisatie die daar achter zit.

Gelukkig sta je er niet alleen voor en heb je nog 9 andere commissie genoten die helpen bij de organisatie van dit fantastische mega-evenement. De eerste uitdaging waar ik tegenaan liep was om de hoeveelheid informatie te verwerken die ik allemaal naar mijn hoofd geslingerd kreeg in het begin. Naarmate de periode dat je bezig was vorderde, nam de hoeveelheid kennis natuurlijk toe, maar ook kreeg iedereen steeds meer een mening over alle dingen die speelden en kwam het dus dat de vergaderingen langer gingen duren.

In het begin van de Bata zijn er veel weekenden geweest om iedereen de kans te geven om een beeld te vormen en ook voor de teambuilding. Je doet het per slot van rekening niet alleen. Zo zijn we bij andere estafetelopen in Nederland gaan helpen (Veluweloop en de Hart van Brabantloop) als wisselpuntploeg. Dit om al eens gezien te hebben hoe de organisatie van zo'n race een beetje in elkaar zit en wat er kan gebeuren gedurende zo'n race, zowel positief als negatief.

De organisatie van de Batavierenrace: een evenement voor studenten, door studenten. Als part-time lid van de organisatiecommissie (OC) stap je blanco in een professionele omgeving. Je kunt hierbij terugvallen op de fulltimer OC-leden, mocht er wat onduidelijk zijn. Gedurende de weg naar de race zelf toe, leer je wat voor evenement het is en wat de omvang ervan is.

In het begin merk je al snel dat er een groot takenpakket is opgezet om er voor te zorgen dat alles vlekkeloos verloopt. Dit begint al vanaf het ontvangst in Nijmegen, langs alle wisselpunten en herstarts tot je uiteindelijk terecht komt bij de finish in Enschede. Ook wordt de route ieder jaar wel een klein beetje aangepast. Al deze informatie kun je alleen helder met elkaar communiceren door veel te vergaderen met de andere commissieleden.

Om er voor te zorgen dat je niet helemaal in een diep zwart gat gegooid wordt, is er de afgelopen 39 jaar een draaiboek opgezet. Dit is je rode draad gedurende de organisatie van de race. Er is wel genoeg ruimte open gelaten om je eigen ideeën de vrijheid te geven. Als jij denkt dat het anders of beter kan, dan is het aan jezelf om je hier voor in te zetten en het nóg gaver te maken dan dat het al is.

Het 8e lustrum der Batavierenrace

Het is alweer 40 jaar geleden dat op 7 april 1973 de eerste Batavierenrace werd gelopen. Een aantal Nijmeegse studenten was in 1972 zo enthousiast teruggekomen van de Zweedse SOLA-estafette dat ze een vergelijkbaar evenement ook in Nederland wilden organiseren. Dit enthousiasme werd omgezet in de organisatie van een estafetteloop met ongeveer 600 deelnemers van Nijmegen naar Rotterdam, de oorspronkelijke route van de Batavieren in Nederland. Inmiddels, 39 edities later, loopt de route van Nijmegen naar Enschede en kunnen er 8.750 studenten meedoen.

Voor vele generaties studenten is de Batavierenrace een onmiskenbaar onderdeel van hun studentenleven. Er is veel veranderd in 40 jaar. Op zowel technologisch als organisatorisch vlak heeft de tijd niet stilgestaan. En ongetwijfeld zal er de komende jaren nog meer veranderen. De essentie blijft echter onveranderd en is versmolten met studierend Nederland. De Batavierenrace is 'In Steen Geschreven'.

Het 'XL' in het thema van dit jaar heeft een tweeledige betekenis.

Hiervoor moeten we beginnen met een klein lesje geschiedenis. De historie leert ons dat de Batavieren of Bataven van de eerste eeuw voor Christus tot de derde eeuw na Christus hebben geleefd in het gebied rondom de Rijndelta. Rond 12 voor Christus worden de Batavieren onderworpen aan de Romeinen en sloten ze zich aan als bondgenoot bij het Romeinse Rijk. In deze periode is ook de nederzetting Oppidum Batavorum gesticht, vandaag de dag bekend als het huidige Nijmegen. De Batavieren zijn onmiskenbaar verbonden met de Romeinen en daar waar de Romeinse telling 40 schrijft als XL hebben wij deze notering dit jaar overgenomen als editieaanduiding.

Daarnaast kunnen er zoals in de eerste alinea al genoemd werd er dit jaar 8750 deelnemers meedoen aan de Batavierenrace. Een nog nooit bereikt aantal. Ter ere van het lustrum kunnen er geen 330 teams meedoen zoals laatste edities het geval is geweest, maar zijn er maar liefst 350 startplekken. De grootste Batavierenrace ooit gaat dus van start op 28 april 2012, oftewel een Batavierenrace Extra Large.

We gaan er met zijn allen dit jaar weer een groot onvergetelijk festijn van maken, zodat dit jaar ook 'in steen geschreven' zal worden in de geschiedenis van de Batavierenrace.



Inleiding

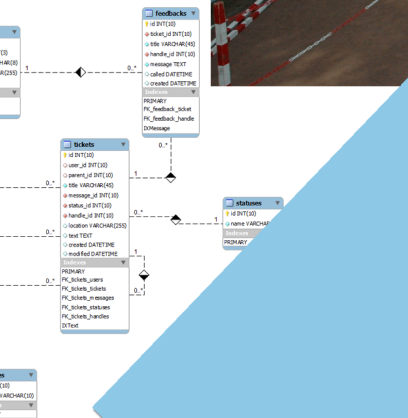
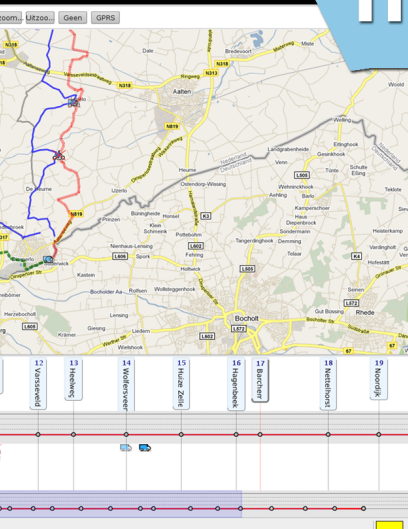
Informatie

Organisatie

Lopersroute

Autoroute

Zoekt technische medewerkers



Lijkt het jou leuk om na te denken over de techniek van de Batavierenrace? Wil jij ervoor zorgen dat de lopers zo snel mogelijk de goede tijden doorkrijgen? Kom een keertje langs op kantoor of stuur een mailtje en we vertellen je wat meer over de inhoud en mogelijkheden.

www.batavierenrace.nl/vastemedewerker

Nijmegen
T| 024-3615876
E| nijmegen@batavierenrace.nl

Enschede
T| 053-4893787
E| enschede@batavierenrace.nl



batavieren
feest!

28 april 2012

powered by
Grobsch

**HET GROOTSTE STUDENTENFEEST
VAN DE BENELUX**

www.batavierenfeest.nl

Het batavierenfeest is een productie van het Evenementenbureau & UNIVERSITEIT TWENTE.

40 jaar Batavierenrace en 40 jaar Batavierenfeest

Nog even en het is weer zo ver. Op 28 april 2012 om 00.00 uur 's nachts zal in Nijmegen het startschot voor de 40e Batavierenrace gegeven worden. Meer lopers dan ooit zullen op 28 april de strijd met elkaar aan gaan, met als doel in ieder geval de Finish op het terrein van de Universiteit Twente te halen. Natuurlijk is winnen belangrijk, maar ik heb nog steeds het gevoel dat "het er bij zijn en meedoen" nog belangrijker is.

Alle 40 edities was ik er bij. Ik heb de race zien groeien tot wat het nu is. Een geoliede machine die in zijn geheel door studenten wordt georganiseerd. Geen budget van enkele tonnen, geen ondersteuning van een aantal secretaresses. Nee, de race wordt georganiseerd door 10 studenten uit Nijmegen en Enschede, met de onmisbare steun van vrijwilligers. Zonder vrijwilligers kan de race niet plaatsvinden.

Na afloop van de race vindt natuurlijk het feest plaats. De race en het feest is net een huwelijk. Ze kunnen niet met en niet zonder elkaar. Alle 40 feesten heb ik mee mogen organiseren en ik heb daar ook al die jaren de eindverantwoordelijkheid voor gehad. Dit jaar is mijn laatste feest. Ik stop er mee, ik ga het eind van het jaar met pensioen. En ik denk ook dat het goed is om te stoppen. Niet dat het niet leuk meer is, integendeel, maar een nieuwe generatie staat klaar om het stokje over te nemen. Te weten: Kaj en Jelmer. En ik durf te zeggen dat ik hen goed heb opgeleid. Dit jaar loop ik mee langs de zijlijn. Wat niet wil zeggen dat ik niets meer doe, ik ben er nog druk genoeg mee. Ga ik het missen? Jazeker. Maar het is goed zo.

Zoals ik al zei wordt de race georganiseerd door 10 studenten. Geef hen een compliment als je ze tegen komt. Aai ze over de bol. Het is niet niets wat zij neerzetten.

Mijn motto is LiefZijn!!! EnBlijvenLachen!!!. Denk daar aan als je op het feest bent. Wat moet ik nog zeggen. Kaj en Jelmer heel veel succes. Blijf dicht bij jezelf. En vergeet er vooral niet om zelf ook te genieten. En... je hebt mijn telefoonnummer.

Batavierencommissie: Heel veel succes en wie weet kom ik volgend jaar naar Nijmegen. Geniet van alles. En weet dat de beste stuurlui nog altijd aan wal staan. En als laatste: Lieve Batalopers en Lieve Batafeesters, jullie zal ik vooral missen.

En dan voor het laatst:
LiefZijn!!!enBlijvenLachen!!!

Tonnie Buitink, Feestorganisator!

Inleiding

Informatie

Organisatie

Lopersroute

Autoroute

's Werelds grootste cijfers

De Batavierenrace is een groots spektakel en het opzetten van 's werelds grootste estafetteloop heeft heel wat voeten in de aarde. Hoe krijg je ruim achtduizend mensen op de juiste locaties, wat eten al die deelnemers en hoe zorg je voor een correcte uitslag? Hoeveel uren voorbereiding zijn er in de 40e Batavierenrace gestopt en door wie?

Hier lees je de belangrijkste cijfers van 's werelds grootste estafetteloop.

Organisatie

10 organisatoren
50 vaste medewerkers
600 vrijwilligers
8.500 deelnemers
13.000 feestgangers

Voertuigen

70 touringcars
400 deelnemersvoertuigen
350 deelnemersfietsen
40 organisatievoertuigen
150 motoren

Eten en drinken

4.500 ontbijtpakketten
500 lunchpakketten
3.195 diners
15.000 liter bier

Materialen

1.500 bewegwijzeringsbordjes
15.000 meter afzetlint
2.100 veiligheidsspelden
60 spandoeken
50 portofoons
72 toiletcabines

In de race

1400 startnummers
350 deelnemersshesjes
1050 transponders
76.562.500 voetstappen

Media (in de maand van de Bata)

2.400.000 pageviews
30.000 unieke website-bezoekers

Drukwerk

3.200 deelnemersboekjes
5.000 enveloppen
20.000 A4tjes en briefpapier
900 posters
22.000 bonnen

Een jaar digitale organisatie

14.861 ontvangen e-mails
15.907 verzonden e-mails
45.443.026.073 bytes verdeeld over 23.952 bestanden in 1128 mappen

Slapen

1.350 slaapbandjes
1.600 tenten
10.000 haringen

Bakkerij

DETERD

BROOD - BANKET - BELEGDE BROODJES

ALMELO

BORNERBROEKSESTRAAT 284
WINKELCENTRUM SCHELFHORST

TEL. 0546-812184
TEL. 0546-872317

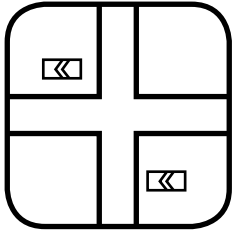


Uitleg lopersroute

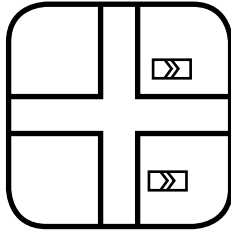
Er bestaan voor de lopers en volgauto's aparte routes. De routes zijn beschreven in dit deelnemersboekje. De borden langs de lopersroute dienen slechts ter ondersteuning. Zeer waarschijnlijk zullen er weer errata zijn op dit boekje. Schrijf duidelijk in dit boekje wat er aan de route is veranderd, niet alleen voor de nacht-, maar ook voor de ochtend- en middagetappes. De ervaring leert dat dit anders vergeten wordt.

Indien van de in het boekje en de errata beschreven route moet worden afgeweken, zal iemand van de organisatie of de politie dat aangeven. In alle andere gevallen is het deelnemersboekje leidend. Daarnaast is er dit jaar bij elke aanwijzing een postcode toegevoegd, dit is de postcode van de locatie waar de aanwijzing voor geldt. Deze postcode kan worden doorgegeven aan de organisatie in geval van een calamiteit, zodat direct de locatie van het ongeval bekend is.


Moet op een kruising de weg vervolgd worden, dan staat er één richtingsbord voorbij de kruising. Elke afslag zal aangegeven worden met twee richtingsborden: één ongeveer 10 à 15 meter voor de splitsing. Eén na de splitsing op de weg die ingeslagen moet worden. Op lange rechte stukken zal regelmatig een bord gezet worden. Ter verduidelijking volgen er nu enkele voorbeelden:



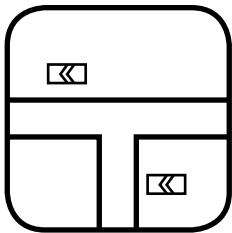
Linksaf



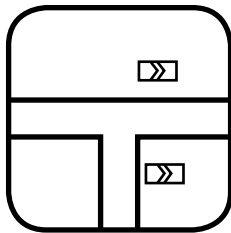
Rechtsaf



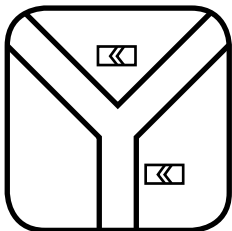
Rechtdoor



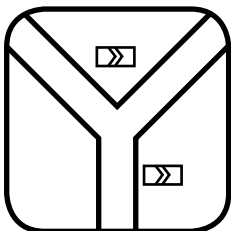
Linksaf



Rechtsaf



Links aanhouden



Rechts aanhouden

Start Nijmegen

Eerste start:	00:00 uur	Vierde start:	00:45 uur	Zesde start:	01:15 uur
Tweede start:	00:15 uur	Vijfde start:	01:00 uur	Zevende start:	01:30 uur
Derde start:	00:30 uur				

Deelnemersshesjes kunnen in het sportcentrum afgehaald worden bij de 'Hesuitgifte Ploegleiders'.

Etappe 1: Dames 3,6 km: vlak/verhard
(limiettijd: 0:30:00 / universiteitslimiettijd: 0:28:00)

Afst.	Route-aanwijzing	Extra informatie	Locatie
-	Start: Op het terrein van het sportcentrum	Onder Sportcafé	6525AJ 141
-	Na de start rechtsaf over atletiekbaan	Rondje om sportveld	6525AJ 141
0,5	Einde atletiekbaan rechtsaf		6525AJ 141
0,5	Einde weg rechtsaf	Driehuizerweg	6525PL 287
0,7	Eerste weg rechts	Kwekerijweg	6525RZ 3
	De fietsers voegen zich bij de lopers		6525RZ 3
0,9	Bij kruising met de Heyendaalseweg, linksaf en direct rechts. Op de weg blijven lopen.	Houtlaan	6525SJ 160
1,7	Derde weg, direct na de vijver linksaf	Burggraafstraat	6525XW 1
2,1	Einde weg linksaf	Heemraadstraat	6525TK 222
2,6	Derde weg links	Kanunnik Mijllinckstraat	6525WS 75
2,7	Eerste weg rechtsaf	Kanunnik Faberstraat	6525WS 75
3,1	Kruising Heyendaalseweg recht door oversteken	Pater Eijmardweg	6525RL 23
3,3	Einde weg linksaf	Driehuizerweg	6525RM 2
3,6	Het W.P. is op deze weg		6525PL 307

W.P. 1: DRIEHUIZERWEG

Open: 00:10 uur; Uiterste starttijd: 02:00 uur

Etappe 2: Heren 6,7 KM,6 km: stijgend en sterk dalend/verhard
(limiettijd: 0:50:00/ universiteitslimiettijd: 0:39:00)

Afst.	Route-aanwijzing	Extra informatie	Locatie
-	Na het W.P. weg vervolgen		6525PN 312
0,1	Bij de kruising rechtsaf	d'Almarasweg	6525DV 173
0,6	Spoor oversteken		6525DW 22B
0,9	Bij de verkeerslichten recht door oversteken	Sophiaweg	6525DW 2
1,6	Weg links aanhouden, Volg bord doorgaand verkeer		6523NH 97
2,3	Bij rotonde eerste afslag	Kwakkenbergweg	6523MN 64
3,0	Einde weg rechts, op het fietspad gaan lopen	Berg en Dalseweg	6523MS 164
4,4	Vierde weg linksaf (Berg en Dal in)	Nieuwe Holleweg	6571 82
4,5	Rechts weg aanhouden	Hogeweg	6572BA 3
5,0	Einde weg rechtsaf	Van Randwijckweg	6572BA 7
5,6	Einde weg rechtsaf	Rijksstraatweg	6573EJ 2
6,1	Na 500 m na flauwe S-bocht linksaf	Plataanstraat	6573CW 271
6,4	Rechtsaf fietspad op, tunnel door, na tunnel recht door		6573DH 3
6,7	Het W.P. is voor de kantine van het sportpark		6573AZ 2

W.P. 2: WYLERBERGMEER

Open: 00:30 uur; Uiterste starttijd: 02:40 uur

Etappe 3: Heren 9,7 km: vlak/verhard (limiettijd: 1:15:00 / universiteitslimiettijd: 0:48:00)			
Afst.	Route-aanwijzing	Extra informatie	Locatie
-	Na het W.P. weg vervolgen, op smal fietspad	Voorzichtig i.v.m. paaltjes	6573AZ 1
0,1	Linksaf en langs de rechterkant van de parkeerplaats blijven lopen		6573AZ 2
0,3	Bij einde parkeerplaats rechtsaf		6573AZ 1
0,4	1 houten en 1 stenen brug over, vervolgens rechtdoor		6573AZ 1
2,0	Weg vervolgen, asfaltweg rechts aanhouden	Niet over brug	6575 Maasroute
3,0	Bij driesprong rechts aanhouden	Niet over brug	47559 Leuther straße 1
3,4	Bij driesprong links aanhouden Stilte, muziek uitzetten!		47559 Leuther straße 1
4,1	Bij voorrangsweg linksaf richting Niel/Kleve	Kirchstraße	47559 Häfnerdeich 1
5,1	Verlaat Zyfflich, weg vervolgen richting Niel/Kleve		47559 Kleyen 1
5,7	Brug over	Zyfflicherstraße	47559 Zyfflicher Straße 1
7,0	Niel binnenlopen		47559 Zyfflicher Straße 32
7,2	150 m na bushokje aan de rechterkant van de weg linksaf	Effertsweg	47559 Zyfflicher Straße 20
7,5	Bij driesprong rechts, na 50 m linksaf	Effertsweg	47559 Effertsweg 11
7,6	Bij driesprong rechts	Effertsweg	47559 Effertsweg 17
8,1	Eerste zijstraat linksaf	Kardinalsweg	47559 Kardinalsweg 1
8,9	Einde weg rechtsaf	Grüner Weg	47559 Kardinalsweg 1
9,6	Voorrangsweg rechtdoor oversteken		47559 Grüner weg 1
9,7	Het W.P. is 100 m na de kruising		47559 Grüner weg 1

W.P. 3: NIEL

Open: 01:00 uur; Uiterste starttijd: 03:25 uur

Etappe 4: Heren 9,1 km: vlak/verhard (limiettijd: 1:05:00 / universiteitslimiettijd: 0:45:00)			
Afst.	Route-aanwijzing	Extra informatie	Locatie
-	Na het W.P. weg vervolgen		47559 Grüner weg 1
0,6	Bruggetje over	Dingdung	47533 Dingdung 1
1,3	Bij zijweg rechtdoor	Dingdung	47533 Dingdung 1
1,7	Over kleine stenen brug in de bocht, links aanhouden		47533 Dingdung 1
2,7	Bij kruising rechtsaf	Zyfflicher Straße	47533 Zyfflicher Straße 121
3,1	Einde weg linksaf richting Düffelward	Trübsche Straße	47533 Trübsche Straße 55
4,5	Düffelward binnenlopen	Trübsche Straße	47533 Trübsche Straße 47
5,0	Bij driesprong rechts aanhouden		47533 Trübsche Straße 24

Inleiding

Informatie

Organisatie

Lopersroute

Autoroute

Etappe 4: Heren 9,1 km: vlak/verhard
(limiettijd: 1:05:00 / universiteitslimiettijd: 0:45:00)

Afst.	Route-aanwijzing	Extra informatie	Locatie
5,2	Voorrangsweg oversteken en rechtsaf, zoals aangegeven. Hierna aan de linkerkant van de voorrangsweg op het fietspad blijven lopen	Klever Straße	47533 Rinderner Straße 44
5,5	Bij zijstraat (Rindernerstraße) rechtdoor	Keekener Straße	47533 Rinderner Straße 9
6,1	Bij zijstraat (Rindernerstraße) rechtdoor		47533 Rinderner Straße 1
6,6	Bij zijstraat (Drususdeich) rechtdoor		47533 Drususdeich 1
7,4	Rindern binnenkomen, aan de linkerkant blijven lopen		47533 Keekener Straße 93
7,9	De 5e straat in Rindern linksaf richting het museum	Breite Straße	47533 Breite Straße 2
8,3	Minirotonde rechtdoor	Tweestrom	47533 Breite Straße 1
8,4	Kruising rechtdoor oversteken	Tweestrom	47533 Breite Straße 1
8,7	Bij driesprong links aanhouden		47533 Tweestrom 101
8,9	De voorrangsweg oversteken en linksaf op het fietspad blijven lopen		47533 Tweestrom 1
9,0	Eerste weg rechtsaf	Spyckscher Baum	47533 Spyckscher Baum 5
9,1	Het W.P. ligt in de bocht		47533 Spyckscher Baum 5

W.P. 4: RINDERN

Open: 01:50 uur; Uiterste starttijd: 04:25 uur

Etappe 5: Heren 8,1 km: 1 klim dijk op/verhard
(limiettijd: 0:55:00 / universiteitslimiettijd: 0:43:00)

Afst.	Route-aanwijzing	Extra informatie	Locatie
-	Na het W.P. weg vervolgen	Spyckscher Baum	47533 Spyckscher Baum 4
1,0	Wardhausen binnenlopen		47533 Johanna-Sebus-Straße 10
1,7	Rechtsaf de brug over	Am alten Rhein	47533 Johanna-Sebus-Straße 53
3,4	Griethausen binnenkomen en links op de dijk blijven lopen	Bruggetje over	47533 Wehrpöhl 28
3,8	Links aanhouden, bruggetje over	Fietspad / wandelpad	47533 Rheinstraße 20
4,6	Voorrangsweg oversteken en linksaf het fietspad op	Kruising auto-route!	47533 Oraniendeich 86
6,7	Bij zijstraat (Hurskampstraße) rechtdoor		47533 Huiskampstraße 155
8,1	Linksaf weg oversteken, naar beneden, het W.P. is op de parkeerplaats		47533 Oraniendeich 1

W.P. 5: ORANIENDEICH

Open: 02:20 uur; Uiterste starttijd: 05:00 uur

Etappe 6: Heren 7,3 km: brug en viaduct/verhard
(limiettijd: 1:00:00 / universiteitslimiettijd: 0:40:00)

Afst.	Route-aanwijzing	Extra informatie	Locatie
-	Na het W.P. weg vervolgen		47533 Oraniendeich 1
0,1	Linksaf de brug over aan de linkerzijde		47533 Oraniendeich 1

Etappe 6: Heren 7,3 km: brug en viaduct/verhard
(limiettijd: 1:00:00 / universiteitslimiettijd: 0:40:00)

Afst.	Route-aanwijzing	Extra informatie	Locatie
1,4	Einde brug, weg vervolgen op het fietspad, linkerzijde		46446 Klever Straße 1
1,8	Bij zijstraat met verkeerslichten rechtdoor		46446 Klever Straße 1
3,1	Bij kruising met verkeerslichten rechtdoor		46446 Klever Straße 1
3,8	Bij verkeerslichten (bij tankstation) rechtdoor oversteken		46446 S-Heerenberger straße 1
5,1	Bij verkeerslichten rechtdoor		46446 Hühthumer Straße 20
5,8	Links aanhouden, fietspad vervolgen richting 's-Heerenberg		46446 Haferlandweg 1
6,0	's-Heerenberg binnenlopen	Links blijven lopen	46446 S-Heerenberger Straße 399
6,4	Tweede weg rechtsaf richting Zeddum	Weg oversteken	7041ZE Plantsoensingel Zuid 2
7,0	Bij rotonde rechtdoor	Ulenpasweg	7041ZC Plantsoensingel 1
7,3	Het W.P. is rechts van de weg, na de kruising		7041GB Ulenpasweg 2

W.P. 6: 'S-HEERENBERG

Open: 02:50 uur; Uiterste starttijd: 05:40 uur

Etappe 7: Dames 6,7 km: vlak/verhard
(limiettijd: 0:55:00 / universiteitslimiettijd: 0:43:00)

Afst.	Route-aanwijzing	Extra informatie	Locatie
-	Na het W.P. weg vervolgen, kruispunt rechtdoor oversteken	Links van de weg lopen!	7041GB 2
0,3	Bij zijweg rechtdoor		7041GB 9
0,5	Bij driesprong links aanhouden	Ulenpasweg	7041GB 9
0,6	Voorrangsweg oversteken en rechtsaf op het voetpad gaan lopen	's Heerenbergseweg	7044AV 7
1,0	Bij tweede zijstraat rechts aanhouden	Meilandsedijk	7044AT 4
1,5	Bij rotonde rechtdoor		7045BB 3C
1,6	Eerste weg linksaf	Wethouder Brandtsweg	7045BB 6
1,8	Bij zijstraat (Borgstraat) rechtdoor		7045 Wethouder 1
2,6	Bij driesprong links aanhouden		7045 Op den Dam 15
3,5	Loop Azewijn binnen		7045 Op den Dam 7
3,6	Einde weg rechtsaf		7045 Op den Dam 4D
3,7	Verkeersheuvel rechtdoor oversteken	Pastoor Meursstraat	7045AE 8
3,9	Kruising met Laakweg rechtdoor oversteken	Passtraat	7045BG 60C
4,0	Links aanhouden		7045AS 2A
4,3	Einde weg linksaf	Lugtenakkerstraat	7045AS 6
4,5	Einde weg rechtsaf	Gendringseweg	7045AV 6
5,3	Bij voorrangsweg linksaf, links op fietspad blijven lopen	Berghseweg	7045AV 14

Inleiding

Informatie

Organisatie

Lopersroute

Autoroute

Etappe 7: Dames 6,7 km: vlak/verhard
(limiettijd: 0:55:00 / universiteitslimiettijd: 0:43:00)

Afst.	Route-aanwijzing	Extra informatie	Locatie
6,0	Bij kruising rechtsaf en voorrangsweg oversteken	Azewijnsestraat	7076AX 1
	Weg vervolgen, links lopen, pas op parallel lopende autoroute		7081HL 13
6,6	Eerste weg linksaf	Hoofdstraat	7081HL 13
6,7	Het W.P. is 50 meter na de bocht		7076BB 1

W.P. 7: AZEWIJN

Open: 3:15 uur; Uiterste starttijd: 6:25 uur

Etappe 8: Heren 8,1 km: vlak/verhard
(limiettijd: 1:00:00 / universiteitslimiettijd: 0:43:00)

Afst.	Route-aanwijzing	Extra informatie	Locatie
-	Na het W.P. weg vervolgen		7076BB 1
0,5	Bij zijstraat (Hesterweg) rechtdoor	Hoofdstraat	7076BA 2
0,9	Bij zijstraat (Weteringsweg) rechtdoor		7076BB 9
1,2	Bij driesprong rechts aanhouden	Gendringseweg	7076BC 2A
1,7	Bij zijstraat (Dijkweg) rechtdoor		7081HN 12
2,3	Einde weg rechtsaf	Vicarisweg	7076AB 8
2,4	Voorrangsweg oversteken	Wesenhorstlaan	7076AC 1
2,8	Bij rotonde rechtdoor oversteken	Anton Tjinklaan	7071XX 1
3,4	Bij derde zijstraat rechtsaf	Nijverheidsweg	7071CH 1
4,1	Einde weg linksaf	Rijnweg	7081AB 5
4,3	Rotonde rechtdoor oversteken, richting Dinxperlo	Engbergseweg	7081AA 6
4,6	Brug over		7083AA 4
4,9	Bij kruising (Bosweg) rechtdoor		7083AA 4
5,4	Bij zijstraat (Beekweg) rechtdoor		7083AC 8
5,9	Kruising (Grensweg) rechtdoor oversteken	Marmelhorstweg	7083AC 1
6,2	Bij zijstraat (Stakenborgweg) rechtdoor		7083AC 3
6,3	Brug over		7083AC 3
7,3	Bij kruising in bocht, weg vervolgen		7084BZ 7
7,8	Brug over		7084BZ 8
8,1	Het W.P. is voor de rotonde		7084BZ 8

W.P. 8: MARMELHORST

Open: 3:45 uur; Uiterste starttijd: 7:10 uur

Etappe 9: Heren 4,5 km: vlak/verhard
(limiettijd: 0:35:00 / universiteitslimiettijd: 0:29:00)

Afst.	Route-aanwijzing	Extra informatie	Locatie
-	Na het W.P. op fietspad weg vervolgend		7084BZ 8
0,1	Bij rotonde linksaf, links op fietspad lopen	Terborgseweg	7084BZ 8
0,9	Eerste zijstraat links	Dinxperloseweg	7084AM 1
1,0	Bij driesprong rechts	Dinxperloseweg	7084AN 2
1,5	Einde weg links, links op fietspad lopen	Terborgseweg	7064LA 28
3,2	Loop Ulft in	Dinxperloseweg	7064LB 10A

Etappe 9: Heren 4,5 km: vlak/verhard
(limiettijd: 0:35:00 / universiteitslimiettijd: 0:29:00)

Afst.	Route-aanwijzing	Extra informatie	Locatie
3,3	Eerste weg links (Voorstestraat) en direct rechts	Dinxperloseweg	7071PH 3
3,4	Einde straat rechts het fietspad op en voorrangsweg oversteken LET OP! Niet het fietspad links van de weg!		7071PC 2
3,4	Na oversteken linksaf fietspad op		7071DA 25
3,8	Na het pompstation rechtsaf		7071DA 9
4,4	Bij de tweede brug het water oversteken	DRU terrein	Plaatstaalweg 1 Ulft
4,5	Het W.P. bevindt zich voor de DRU-Cultuurfabriek		7071BV 22

W.P. 9: ULFT

Open: 04:05 - 07:45 uur

Kom na de finish niet meer met de lopershes in de buurt van het finishpoortje. Dit om te voorkomen dat de tijd opnieuw geregistreerd wordt! Kom ook niet in de buurt van het finishpoortje met een GSM!

Herstart Ulft

Eerste start:	06:20 uur	Vierde start:	07:05 uur	Zesde start:	07:35 uur
Tweede start:	06:35 uur	Vijfde start:	07:20 uur	Zevende start:	07:50 uur
Derde start:	06:50 uur				

De herstart is op het plein voor de DRU-Cultuurfabriek.

Etappe 10: Heren 10,0 km: vlak/1,2 km onverhard
(limiettijd: 1:25:00 / universiteitslimiettijd: 0:48:00)

Afst.	Route-aanwijzing	Extra informatie	Locatie
-	De herstart bevindt zich midden op het plein voor de DRU-Cultuurfabriek		7071BV 22
0,2	Straat uitlopen en einde weg rechts de brug over		7071BV 24
0,3	Einde brug links, fietsers voegen zich bij de lopers		Dru-Kade 1 Ulft
1,0	Einde pad rechts		Speeltuinp pad 1 Ulft
1,1	Brug over		Speeltuinp pad 1 Ulft
1,9	Einde weg rechts en direct links	Ulftseweg, Boterweg	7064BA 35
2,5	Einde weg rechts	Prins Bernhardstraat	7064ET 134
2,6	Bij zijstraat (Molenweg) rechtdoor		7064GE 81
2,7	Bij zijstraat links	Molenberg	7064GE 89
2,8	Voorrangsweg (Berkenlaan) oversteken	Rabelingstraat	7064HV 166
3,2	Eerste weg rechts	Bievinkstraat	7064KK 1
3,8	Bij zijstraat (Goordijk) rechtdoor		7064KK 5
4,9	Bij kruising (Heidedijk) rechtdoor		7064KK 7
5,0	Bij kruising (Toldijk) rechtdoor		7065AL 9
5,2	Onverhard pad op		7065AL 9
6,0	Weg wordt verhard	Idinkweg	7065AK 15
6,6	Bij kruising (Nibbelinklaan) rechtdoor		7065AG 3

Inleiding

Informatie

Organisatie

Lopersroute

Autoroute



Etappe 10: Heren 10,0 km: vlak/1,2 km onverhard
(limiettijd: 1:25:00 / universiteitslimiettijd: 0:48:00)

Afst.	Route-aanwijzing	Extra informatie	Locatie
8,1	Weg langs spoor vervolgen	Westelijke Oude Aaltenseweg	7065AJ 1
8,6	Weg wordt onverhard		7051HL 1
8,8	Einde weg links (weg wordt weer verhard)	Harterinksdijk	7051HJ 2
8,9	Einde weg links	Sinderensweg	7051HE 28
9,1	Spoor oversteken		7051HE 6
9,2	Bij rotonde rechtdoor		7051HD 1
9,2	Eerste weg rechts	Aaltenseweg	7051CL 47
9,6	Einde weg links	Dames Jolinkweg	7051CN 69
9,7	Eerste weg rechts	Breukelaarsweg	7051DX 2
10,0	W.P. is voor "Kramp"		7051DW 31

W.P. 10 BREUKELAARSWEG

Open: 06:45 uur; Uiterste starttijd: 09:05 uur

Etappe 11: Dames 2,9 km: vlak/verhard
(limiettijd: 0:30:00 / universiteitslimiettijd: 0:27:00)

Afst.	Route-aanwijzing	Extra informatie	Locatie
-	Na het W.P. rechtsaf fietspad op		7051DW 31
0,1	Voorrangsweg oversteken en rechtsaf fietspad op	Aaltenseweg	7051DW 31
0,4	Tweede weg links	Kloosterstraat	7051CN 1A
1,0	Bij driesprong links	Oude Aaltenseweg	7051HA 11
1,4	Bij bocht fietspad op en direct rechts	Aaltenseweg	7051HA 11
1,9	Bij rotonde linksaf	Euroweg	7051GX 78
2,2	Eerste weg links	Lireweg	7051GW 97
2,6	Einde weg links	Frankenweg	7051HW 2
2,7	Einde weg rechts	Markenweg	7051HS 9
2,9	W.P. ligt voor "Waterkracht B.V."		7051HS 1

W.P. 11: MARKENWEG

Open: 06:50 uur; Uiterste starttijd: 09:20 uur

Etappe 12: Dames 4,5 km: vlak/0,7 km onverhard
(limiettijd: 0:40:00 / universiteitslimiettijd: 0:33:00)

Afst.	Route-aanwijzing	Extra informatie	Locatie
-	Na het W.P. eerste rechts	Guldenweg	7051HS 1
0,5	Einde weg links	Kronenweg	7051GV 91
0,6	Einde weg rechts	Euroweg	7051HT 17
0,9	Volg weg mee naar rechts		7051GS 8
1,1	Eerste weg links en direct weer links	Aaltenseweg (nr.99-101a)	7051GW 99B
1,9	Einde weg links, brug over	Entinkweg	7051GT 8
2,0	Eerste weg rechts	Vossenbult	7055BS 2
3,2	Eerste weg links	Gruttersweg	7055BS 5
4,3	Einde weg links	Veenweg	7055BR 2

Etappe 12: Dames 4,5 km: vlak/0,7 km onverhard
(limiettijd: 0:40:00 / universiteitslimiettijd: 0:33:00)

Afst.	Route-aanwijzing	Extra informatie	Locatie
4,5	W.P. bevindt zich vlak voor kruising		7055BN 36

W.P. 12: ZWARTE VEEN

Open: 07:05 uur; Uiterste starttijd: 09:45 uur

Etappe 13: Dames 5,1 km: vlak/0,4 km onverhard
(limiettijd: 0:50:00 / universiteitslimiettijd: 0:35:00)

Afst.	Route-aanwijzing	Extra informatie	Locatie
-	Na het W.P. rechtsaf	Entinkweg	7055BN 36
0,8	Eerste weg linksaf	Parellel Twente- route	7055BL 13
1,7	Eerste fietspad rechts		7055BC 13
1,7	Voorrangsweg oversteken		7055BB 36
1,8	Einde fietspad rechtsaf	Spiekersweg 1, Heelweg	
1,9	Eerste weg links	Molenweg	7055AZ 1
2,3	Bij zijweg rechts aanhouden	Molenweg	7055AZ 5
2,5	Bij driesprong links aanhouden	Molenweg	7055AZ 9
2,8	Bij zijstraat (Generaalsweg) rechtdoor, Heelweg inlopen		7055AZ 9
3,1	Kruising recht oversteken	Molenweg	7055AT 27
3,8	Bij kruising rechts	Hiddinkdijk	7055AV 21
4,1	Eerste weg links	Landstraat	7055AV 31
4,4	Bij zijweg rechtdoor		7055BG 21
5,1	Het W.P. is vlak voor de kruising		7135KH 28

W.P. 13: HEELWEG

Open 07:25 uur; Uiterste starttijd: 10:10 uur

Etappe 14: Heren 7,6 km: vlak/0,5 km onverhard
(limiettijd: 1:00:00 / universiteitslimiettijd: 0:41:00)

Afst.	Route-aanwijzing	Extra informatie	Locatie
-	Na het W.P. rechtsaf	Heideweg	7055AH 17
0,7	Eerste weg linksaf (voor boerderij)	Onverhard, Nicolaasweg	7135KH 14
1,1	Bij zijstraat rechtdoor	Verhard, Nicolaasweg	7025DL 1
2,1	Kruising met onverharde weg rechtdoor oversteken		7025DL 7
3,0	Bij zijstraat (Stuivezandweg) rechtdoor		7025DL 1
3,2	Einde weg linksaf	Zanddijk, gevaarlijke T-splitsing	7025DL 2
3,4	Bij zijstraat (Zieuwentweg) rechtdoor		7025CE 8A
3,8	Bij kruising voor rechtsaf	Landeweerweg	7025CE 8
4,2	Bij zijstraat (Pausendijk) rechtdoor		7025DB 3
4,4	Bij zijstraat (Tulnersweg) rechtdoor		7025DC 2
4,6	Bij driesprong links aanhouden	Halsedijk	7025DA 2A
4,9	Bij voorrangsweg scherp rechtsaf	Halle Heideweg	7025DA 2

Inleiding

Informatie

Organisatie

Lopersroute

Autoroute

Etappe 14: Heren 7,6 km: vlak/0,5 km onverhard
(limiettijd: 1:00:00 / universiteitslimiettijd: 0:41:00)

Afst.	Route-aanwijzing	Extra informatie	Locatie
5,3	Eerste weg scherp linksaf	Kuiperstraat	7025CL 6A
6,2	Bij zijstraten (Dwardsdijk en Potronsdijk) rechtdoor		7025CK 14
7,2	Bij driesprong rechtsaf	Wolfersveenweg	7025CK 1
7,6	Het W.P. is voor de boerderij		7025CN 14A

W.P. 14: WOLVERSVEEN

Open: 07:50 uur; Uiterste starttijd: 10:55 uur

Etappe 15: Heren 7,8 km: vlak/1,7 km onverhard
(limiettijd: 0:55:00 / universiteitslimiettijd: 0:42:00)

Afst.	Route-aanwijzing	Extra informatie	Locatie
-	Na het W.P. weg vervolgen	Wolfersveenweg	7025CN 14A
0,3	Vijfsprong rechtdoor oversteken	Wolfersveenweg	7025CN 14A
1,1	Bij zijstraat (Meeneweg) rechtdoor		7021HS 8
1,4	Bij zijstraat (Hobelmansdijk) rechtdoor		7021HS 25
1,8	Bij driesprong rechts aanhouden	Slingeroute	7021HS 21
2,5	Voorrangsweg rechtdoor oversteken, Wolfersveenweg vervolgen	Onverhard	7021HH 2
3,1	Bij kruising (Perersdijk) recht oversteken		7021HH 1
3,8	Bij kruising (Klaverdijk) recht oversteken		7021HH 1
4,1	Bij driesprong links aanhouden		7021HH 1
4,2	Bij kruising (Oude Zelhemseweg) recht oversteken (verhard fietspad)	Vierblokkenweg	7255MZ 1
5,0	Kruising met Jachtweg oversteken		7255MZ 3
5,3	Bij zijstraat (Rijnweg) rechtdoor		7255MZ 3
5,6	Kruising met de Varsseleweg rechtdoor oversteken	Onverhard	7255MZ 2
5,9	Weg rechtdoor oversteken		7255MZ 2
6,1	Einde weg linksaf	Reerinkweg	7255MZ 1A
6,4	Bij vijfsprong schuin rechts oversteken	Zelledijk	7255MT 1
7,8	Het W.P. ligt net na de voorrangskruising rechtsaf	Beunksteeg	7255MB 2A

W.P. 15: HUIZE ZELLE

Open 08:20 uur; Uiterste starttijd: 11:35 uur

Etappe 16: Heren 7,8 km: vlak/0,9 km onverhard
(limiettijd: 0:55:00 / universiteitslimiettijd: 0:42:00)

Afst.	Route-aanwijzing	Extra informatie	Locatie
-	Na het W.P. weg vervolgen	Beunksteeg	7255MB 2A
0,4	Bij kruising (Helderboomsdijk) rechtdoor oversteken		7255MB 6
1,3	Gevaarlijke kruising (Schuttestraat) rechtdoor oversteken	Brandenborchweg	7251NA 1

Etappe 16: Heren 7,8 km: vlak/0,9 km onverhard
(limiettijd: 0:55:00 / universiteitslimiettijd: 0:42:00)

Afst.	Route-aanwijzing	Extra informatie	Locatie
1,6	Bij kruising (Vosterweg) rechtdoor oversteken		7251MA 1
1,8	Brug over		7251MC 10A
2,7	Bij kruising links	Rommelderdijk, onverhard	7251MC 4
3,7	Bij driesprong rechts aanhouden	Onsteinseweg	7251MB 2
3,8	Pas op: bewaakte overgang!		7251ML 11
4,4	Einde weg rechtsaf en direct linksaf	Ruurloseweg, Schoneveldsedijk	7251ML 2
5,2	Kleine brug over		7251LE 1
5,6	Bij kruising rechtsaf	Wiersserbroekweg	7251LE 3
7,1	Bij kruising linksaf	Vrochterdijk	7244PP 6
7,8	Het W.P. is voor de kruising		7244PN 17

W.P. 16: HAGENBEEK

Open: 08:50 uur; Uiterste starttijd: 12:10 uur

Etappe 17: Dames 3,4 km: vlak/1,2 onverhard
(limiettijd: 0:35:00 / universiteitslimiettijd: 0:28:00)

Afst.	Route-aanwijzing	Extra informatie	Locatie
-	Na het W.P. schuin rechts oversteken, onverharde weg	Zwarteweg	7244PN 17
0,8	Bij viersprong schuin links oversteken	Oude Ruurloseweg	7244PK 2
1,7	Bij driesprong rechts aanhouden	Vrochterdijk	7244PJ 4
1,9	Bij zijstraat (Doktersdijk) rechtdoor		7244PJ 2
2,5	Bij zijstraat (Flierdijk) rechtdoor		7244PH 9
2,9	Bij kruising (met paddenstoel) rechtsaf	Larikslaan	7244PH 1
3,3	In Barchem eerste weg linksaf	Beukenlaan	7244BB 19
3,4	Het W.P. is aan de rechterkant		7244BB 14

W.P. 17: BARCHEM

Open: 09:20 - 12:45 uur

Kom na de finish niet meer met de lopershes in de buurt van het finishpoortje. Dit om te voorkomen dat de tijd opnieuw geregistreerd wordt! Kom ook niet in de buurt van het finishpoortje met een GSM!

Herstart Barchem

Eerste start:	11:10 uur	Vierde start:	11:55 uur	Zesde start:	12:25 uur
Tweede start:	11:25 uur	Vijfde start:	12:10 uur	Zevende start:	12:40 uur
Derde start:	11:40 uur				

Bij de eerste etappe kunnen de fietsers niet mee fietsen op het middelste stuk van de etappe, maar wel gewoon het volgende wisselpunt bereiken. Indien de loper van etappe 17 nog niet binnen is wacht de fietser op het hesje en brengt dit daarna zo snel mogelijk na.

Inleiding

Informatie

Organisatie

Lopersroute

Autoroute

Etappe 18: Heren 9,5 km: stijgend en dalend/3,1 km onverhard/**zwaar!!**
 (limiettijd: 1:15:00 / universiteitslimiettijd: 0:47:00)

Afst.	Route-aanwijzing	Extra informatie	Locatie
-	Na de herstart kruising schuin linksaf oversteken	Zwiepseweg	7244BB 14
0,2	Barchem uitgaan		7244AJ 1A
	De fietsers voegen zich hier bij de lopers		7244AJ 1A
1,0	Bij zijweg (Witzand) rechtdoor		7244NA 15
1,1	Linksaf weggetje in naar huisnummers 17 en 19		7244NA 17
	Fietsers gaan hier rechtdoor. Fietsers moeten snel doorrijden en de weg ca. 2 km. blijven vervolgen tot zij worden opgevangen door iemand van de organisatie. De fietsers die een hesje bij zich hebben krijgen daar verdere aanwijzingen.		7244NA 17
1,5	Bij boerderij linksaf		7244NA 17
1,7	Bij eerste zijweg rechtdoor, daarna in de bocht rechtdoor	Onverhard	7244NA 19
1,8	Bos inlopen, hek passeren		7244NA 19
1,9	Bij driesprong links aanhouden		7244RS 36
2,0	Bij zijweg rechtdoor, omlaag		7244RS 36
2,1	In bocht naar links, tweede weg rechts omhoog	Tussen 2 paaltjes door	7244RS 36
2,3	Bij einde weiland rechtsaf langs het weiland blijven lopen		7244RS 36
2,5	Hek passeren, rechtdoor		7244RS 36
2,5	Op kruising rechtdoor		7244RS 46
2,6	Op viersprong rechtdoor		7244RS 46
3,0	Op kruising rechtdoor		7244RS 46
3,4	Hek passeren, rechtdoor		7241RB 2
3,6	Op kruising (Hoge Enk) rechtdoor		7241RB 2
3,8	Op kruising met verharde weg rechtsaf	Zwiepseweg	7241PV 140
4,6	Bij binnenkomst Zwiep eerste straat linksaf (De fietsers voegen zich weer bij de lopers)	Wengersteeg	7241PT 147
5,2	Bij zijstraat (De Heest) rechtdoor		7241PM 2
5,6	Brug over		7241PM 3A
6,1	Einde weg rechtsaf, voorrangsweg	Nettelhorsterweg	7241PM 5
8,0	Derde weg linksaf	Horstweg	7274EA 45
8,7	Bij zijwegen (verharde weg links, onverhard rechts) rechtdoor		7274GE 17
9,5	Bij kruising rechtsaf, het W.P. is net na de bocht	Slaapweg	7274GE 15

W.P. 18: NETTELHORST

Open 11:40 uur; Uiterste starttijd: 13:45 uur

Etappe 19: Heren 7,2 km: vlak/0,6 km onverhard (limiettijd: 1:05:00 / universiteitslimiettijd: 0:40:00)			
Afst.	Route-aanwijzing	Extra informatie	Locatie
-	Na het W.P. weg vervolgen	Slaapweg	7274GK 11
0,7	Bij kruising linksaf	Geesterse Broekweg	7274GC 4
0,8	Bij zijstraat (Altena's Dijk) rechtdoor	Geesterse Broekweg	7274GC 3
1,6	Kruising (Boerenesweg) rechtdoor oversteken	Kotte Bekke, onverhard	7274GC 2
2,2	Einde weg linksaf	Esweg	7274AK 13
2,5	Eerste weg rechtsaf	Oosterveldweg	7274AK 25
3,0	Bij viersprong links aanhouden		7274DZ 9
3,4	Einde weg linksaf	Oude Diepenheimseweg	7274DZ 5
3,9	Brug over	Aaftinkdijk	7274AB 36
4,2	Eerste weg rechtsaf	Lage Broekdijk	7161LJ 2
4,8	Bij zijweg (Hagdijk) rechtdoor		7161LJ 1
5,3	Einde weg rechtsaf (rechts blijven lopen!)	Elsmansdijk	7161LK 2A
5,6	Tweede weg linksaf	Graafdijk, onverhard	7161LK 13
6,0	Einde weg rechtsaf	Haardijk	7161MZ 1
6,3	Met de bocht in de weg mee naar links	Waninkdijk	7161MV 1
	Bij drie zijwegen rechtdoor		7161MV 2
6,8	Bij driesprong links aanhouden	Mengersdijk	7161MS 1A
7,2	Het W.P. ligt vlak voor de kruising		7161MS 1

W.P. 19: NOORDIJK

Open: 12:00 uur; Uiterste starttijd: 14:35 uur

Etappe 20: Heren 6,0 km: vlak/verhard (limiettijd: 0:50:00 / universiteitslimiettijd: 0:36:00)			
Afst.	Route-aanwijzing	Extra informatie	Locatie
-	Na het W.P. rechtsaf	Markveldsedijk	7161MS 1
0,8	Bij kruising (Kipkersdijk) rechtdoor		7161MS 4
0,9	Bij zijstraat (Hornteweg) rechtdoor		7161LT 3B
1,4	Bij kruising (Karelsdijk/Zijdeweg) rechtdoor		7161LT 3A
1,5	Bij zijstraat rechtdoor		7161LT 3A
1,9	Einde weg (voorangsweg) oversteken en linksaf	Diepenheimseweg	7161LT 1
2,0	Direct eerste weg rechtsaf, rechts blijven lopen	Deldenseweg	7161MA 4
2,5	Brug over, rechtdoor		7478PG 12
3,1	Bij kruising rechtsaf	Oude deldensestraat	7478PG 13
3,2	Met bocht mee naar rechts		7478PL 2
3,8	Eerste weg linksaf	Middendorperweg	7478PL 7
5,0	Brug over	Middendorperweg	7478PK 8
6,0	Het W.P. is voor het kruispunt		7478PK 14

Inleiding

Informatie

Organisatie

Lopersroute

Autoroute

W.P. 20: MIDDENDORP

Open: 12:40 uur; Uiterste starttijd: 14:55 uur

Etappe 21: Heren 8,9 km: vlak/0,5 km onverhard
(limiettijd: 1:00:00 / universiteitslimiettijd: 0:43:00)

Afst.	Route-aanwijzing	Extra informatie	Locatie
-	Na het W.P. rechtsaf	Oude Haaksbergerweg	7478PK 14
1,4	Bij kruising (Bretelerveldweg) rechtdoor oversteken	Diepenheimseweg	7478PJ 11A
1,9	Bij zijstraat (Stegenhoekweg) rechtdoor		7482PB 51
3,7	Bij kruising (Olthuisweg) linksaf	Olthuisweg	7482PK 18
4,5	Kruising (Weideweg/Ellenbroekweg) rechtdoor oversteken	Binnenveldseweg	7482NL 13
5,4	Einde weg rechtsaf	Goorsestraat	7482CG 225
5,5	Bij de rotonde linksaf (2e afslag)	Beckummerweg	7482CG 225
5,8	St. Isidorushoeve uitlopen	Beckummerweg	7482ST 10
6,1	2e weg rechtsaf	Leferinkweg	7482ST 21
6,2	Bij driesprong rechts aanhouden		7482RD 11
6,4	Rechtsaf fietspad op	Leferinkweg	7482RD 11
6,8	Fietspad wordt verharde weg	Boonkweg	7482RG 10
7,3	Einde weg linksaf	Heetpasweg	7482CD 13
7,4	Bij driesprong linksaf slaan	Hassinkbrinkweg	7482RH 10
8,2	Bij driesprong links aanhouden	Wissinkbrinkweg	7482RH 23
8,7	Het W.P. is voor de eerste kruising		7482RJ 55

W.P. 21: ST. ISIDORUSHOEVE

Open: 13:10 uur; Uiterste starttijd: 15:35 uur

Etappe 22: Heren 8,8 km: vlak/0,5 km onverhard
(limiettijd: 1:05:00 / universiteitslimiettijd: 0:44:00)

Afst.	Route-aanwijzing	Extra informatie	Locatie
-	Na het W.P. rechtsaf	Schoolkaterdijk	7482RJ 55
0,6	Einde weg linksaf	Albertsweg	7482PX 11
0,7	Linksaf fietspad op		7482RL 2
0,8	Na de rotonde weg oversteken en weg aan de rechterkant vervolgen		N739 Haaksbergen
1,1	Haaksbergen uitlopen		N739 Haaksbergen
1,3	Bij onverharde zijweg rechtsaf	Schaddenweg, onverhard	7482AB 51
1,7	Weg wordt verhard		7482RZ 14
2,0	Bij kruising rechtsaf	Hazenweg	7482RZ 14
2,4	Bij kruising (Stepelerveldweg) rechtdoor		7482RZ 14A
2,9	Bij kruising (Kolenbranderweg) rechtdoor		7482SK 22A
3,2	Bij zijstraat (Grevenpaalweg) rechtdoor		7482SK 22
3,4	Bij kruising (Oude Boekeloseweg) rechtdoor		7481PC 1
3,8	Vlak voor spoor linksaf	Geukerdijk	7481PC 1
4,4	Kleine brug over		7481PD 14



Etappe 22: Heren 8,8 km: vlak/0,5 km onverhard
(limiettijd: 1:05:00 / universiteitslimiettijd: 0:44:00)

Afst.	Route-aanwijzing	Extra informatie	Locatie
4,8	Einde weg links en direct rechts	Welenmosweg	7482SJ 149
5,8	Na 'Hotel Bad Boekelo' rechtsaf	Oude Deldenerweg	7548RT 125
5,9	Onbewaakte spoorlijn over, en direct scherp linksaf	Zoutindustrieweg, gaat over in Weleweg	7548RT 40
6,3	Bij zijstraat (Goorsedijk) links aanhouden		7548PN 200
6,4	Bij zijstraat (Meestersweg) rechtdoor		7548RP 55
6,7	Bij zijstraat (Weleweg) rechtdoor		7548RP 49
6,9	Einde weg rechtsaf	Rechtsaf brug over,	7548 Weleweg 1
7,4	Tweede weg rechts na binnenkomst Boekelo (Henry Dunantlaan)	Staan 2 verboden te parkeren borden	7548PK 170
7,7	Met de bocht mee naar links en einde weg rechtsaf	Bastinglaan	7548BC 94
7,9	De bocht naar links volgen		7548AM 13
8,0	Einde weg rechtsaf, op het fietspad gaan lopen	Boekelosestraat	7548AW 400
8,8	Linksaf door het hek van Grolsch	Nauwe doorgang!	7548AS 255
8,8	Het W.P. ligt na 30m op het terrein van Grolsch		7548AS 213

W.P. 22: GROLSCH

Open: 13:55 uur; Uiterste starttijd: 16:20 uur



Etappe 23: Dames 7,3 km: viaduct/1,0 km onverhard
(limiettijd: 1:00:00 / universiteitslimiettijd: 0:40:00)

Afst.	Route-aanwijzing	Extra informatie	Locatie
-	Na het W.P. weg vervolgen		7548AS 213
0,2	Einde Grolsch-terrein rechts en rechtsaf fietspad op		7548RH 6
0,5	Einde fietspad linksaf, op het fietspad blijven lopen		7548AW 160
0,7	Bij zijweg rechtdoor		7548AS 155
1,1	Bij zijweg (Rosinkweg) rechtdoor		7548AW 50
1,3	Bij zijweg linksaf	Usselerhofweg	7547 Usseleresweg 150
1,4	Met de bocht mee naar rechts		7547 Usseleresweg 150
1,5	Einde weg linksaf (op het fietspad blijven lopen)	Viaduct over	7548PC 936
2,0	Na zijweg (Keupersweg) eerte linksaf (onverhard)		7545 Ruilverkavelingsweg 1
2,3	Bij kuising (Hilgenhuesweg, onverhard) rechtdoor		7545 Ruilverkavelingsweg 1
2,8	Voorrangskruising rechtdoor oversteken	Enschede binnenlopen, Bruggertstraat	7545PJ 455
3,1	Weg links aanhouden en rechts de stoep op		7545AW 403
3,6	Bij zijstraat (Pieter de Molijnstraat) rechtdoor		7545AX 70
4,0	Eerste weg linksaf, links op stoep gaan lopen	Rembrandtlaan	7545AR 115
4,2	Bij rotonde rechtsaf, rechts op fietspad gaan lopen	Hendrik ter Kuilestraat	7545ZW 414
4,7	Bij verkeerslichten rechtdoor	Hendrik ter Kuilestraat	7547BB 33

Inleiding

Informatie

Organisatie

Lopersroute

Autoroute



Etappe 23: Dames 7,3 km: viaduct/1,0 km onverhard
(limiettijd: 1:00:00 / universiteitslimiettijd: 0:40:00)

Afst.	Route-aanwijzing	Extra informatie	Locatie
5,0	Bij verkeerslichten rechtdoor oversteken		7545MV 157
5,1	Bij zijstraat (met verkeerslichten) rechtdoor		7545MV 151
5,6	Einde weg voorrangsweg oversteken en linksaf op fietspad gaan lopen	Parkweg	7545MT 55
5,8	Bij verkeerslichten rechtsaf en direct links, door het park		7513CN 49
6,0	Blijf op stoep lopen en ga eerste weg rechts	Stadsmatenstraat	7513 Parkweg 37
6,3	Bij kruising (Kortenaerstraat) rechtdoor	Maarten Harpetsz Tromplaan	7513AH 40
6,5	Voorrangsweg (De Ruyterlaan) oversteken		7511JH 2
6,8	Bij kruising (Nijverheidstraat) rechtdoor	Hoedemakerplein	7511JE 4
Fietsers stoppen bij de ondergrondse fietsenstalling. Het is verboden de fiets mee te nemen naar de Oude Markt! Zie pagina 74 voor de fietsersroute van Enschede naar de campus van de Universiteit Twente.			7511JP 2
6,9	Bij vijfsprong rechtdoor oversteken	Marktstraat	7511GD 14
7,3	Het W.P. bevindt zich op de Oude Markt.		7511GA 6

W.P. 23: STAD ENSCHEDE

Open: 14:30 - 17:25 uur

Herstart Enschede

Herstart dames:	17:00 uur	Herstart heren:	17:30 uur
-----------------	-----------	-----------------	-----------

Afhalen stoffen startnummers

De startnummers voor de laatste etappe kunnen opgehaald worden bij het organisatiebusje op de Oude Markt. De startnummers voor de dames- en heren etappe moeten tegelijkertijd opgehaald worden. Geef het ook door als één van de laatste etappes niet wordt gelopen.

Er mogen geen fietsers meefietsen tijdens de twee laatste etappes!

Etappe 24 & 25: Dames & Heren 7,1 km: vlak/0,7 km onverhard

Dames: (limiettijd: 0:55:00 / universiteitslimiettijd: 0:41:00)

Heren: (limiettijd: 0:50:00 / universiteitslimiettijd: 0:37:00)

Afst.	Route-aanwijzing	Extra informatie	Locatie
-	Na de herstart een rondje om de kerk		7511GA 4
0,2	Rechtsaf (tegen de route van de 23e etappe in)	Marktstraat	7511GC 1
0,4	Derde straat rechtsaf	Korte Hengelosestraat	7511GD 14
0,5	Voor spoorbomen links het plein op met de autorichting mee	Stationsterrein-oost	7511JD 40
0,6	Aan het einde van het plein rechtsaf het fietspad op		7511JD 33J
0,9	Bij kruising rechts tunnel in (krappe bocht!)	Prinsesstunnel	7511JH 29
1,1	Na de tunnel rechtdoor oversteken en linksaf	Hengelosestraat	7514AJ 52

Etappe 24 & 25: Dames & Heren 7,1 km: vlak/0,7 km onverhard

Dames: (limiettijd: 0:55:00 / universiteitslimiettijd: 0:41:00)

Heren: (limiettijd: 0:50:00 / universiteitslimiettijd: 0:37:00)

Afst.	Route-aanwijzing	Extra informatie	Locatie
1,2	Eerste weg rechtsaf (direct na 'Kwik-Fit')	Boddenkampstraat	7514AJ 78
1,6	De singel schuin links oversteken (pas op voor paaltje)	Boddenkampstraat	7522BZ 47
1,7	Einde weg rechts en meteen weer linksaf	Minister de Savornin Lohmanlaan	7522BZ 55
2,0	Bij zijstraat (Minister Goeman Borgesiusstraat) rechtdoor		7522BC 22
2,2	Bij driesprong links aanhouden		7522AS 12
2,3	Einde weg rechts	Roessingbleeksweg	7522AR 58
2,4	In bocht naar rechts, links zijweg in	Maatmanweg	7522AH 163
2,7	Bij kruispunt met fietspad rechtsaf		7522AN 19
3,0	Einde fietspad rechtdoor (langs betonnen paaltje)	7522 Doctor Zamenhoflaan	64
3,1	Linksaf en aan de linker zijde van de straat blijven lopen	7522 Doctor Zamenhoflaan	64
3,2	Eerste zijweg linksaf	7522 Viermarkenweg	71
3,6	Bij driesprong rechts aanhouden	7522 Viermarkenweg	85
3,9	Waterpost ter hoogte van de boerderij		7522LB 25
4,1	Bij kruispunt rechtdoor	De Achterhorst	7522EA 12
4,3	Einde fietspad linksaf	De Achterhorst	7522EA 12
4,5	Eerste weg rechts	Universiteit Twente, De Knepe 1	
4,7	Bij driesprong links aanhouden	Universiteit Twente, De Horst 2	
4,7	Rechtdoor langs vijver	Universiteit Twente, De Horst 2	
4,8	Eerste weg rechts (onder loopbrug door)		7522NH 6
5,1	Langs openstaande slagboom rechtdoor	Hallenweg	7522NH 1
5,4	De Drienerlolaan rechtdoor oversteken		Drienerbeeklaan
5,9	Derde weg rechtsaf		Calslaan
6,2	Bij kruising rechtsaf (voor de sportvelden langs)		Calslaan
6,5	Linksaf het fietspad op		Boerderijweg/Drienerlolaan
6,7	Onder loopbrug door, links en direct weer recht fietspad op		Sintelbaan
6,8	Na fietsenstalling sintelbaan op		Sintelbaan
7,1	De finish is aan de kant van het sportcentrum op de sintelbaan		Sintelbaan

FINISH

Inleiding

Informatie

Organisatie

Lopersroute

Autoroute



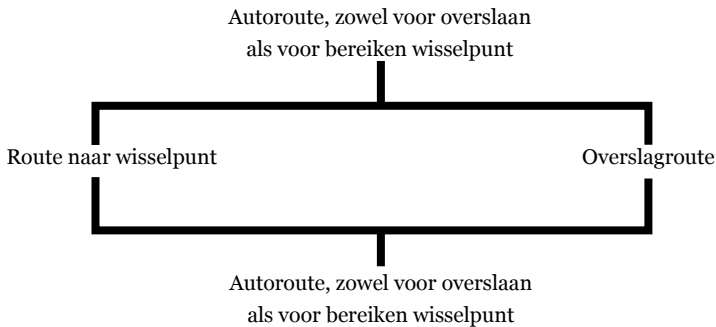
Uitleg autoroute

Bij de routebeschrijving voor de auto's zijn steeds twee mogelijkheden. Men kan met de auto vanaf een wisselpunt naar het volgende wisselpunt gaan (bijvoorbeeld van 3 naar 4) of een wisselpunt overslaan (bijvoorbeeld van 3 naar 5). Op het wisselpunt wat je overslaat moet je een dan een loper-fietser wissel doen (in het bovenstaande voorbeeld dus op W.P. 4).

De afstand die achter de etappe staat, is de te rijden afstand naar het dichtstbijzijnde wisselpunt. Voor de beschrijving is steeds de afstand in kilometers vanaf het vorige punt aangegeven.

Als je een wisselpunt (W.P.) wilt overslaan moet je als volgt te werk gaan:

Vanaf het W.P. waar je vertrekt volg je de beschrijving in de linkerkolom (normale route) tot je een splitsing van lijnen tegenkomt. Nu volg je de route die in het midden van de bladzijde staat (normale route en overslagroute vallen samen) tot je weer een splitsing van de lijnen tegenkomt. Volg nu de route in de rechterkolom (overslagroute). Als je weer een splitsing van lijnen tegenkomt ga je via de middenroute weer terug naar de linkerkolom. Je bent nu twee W.P.'en verder.

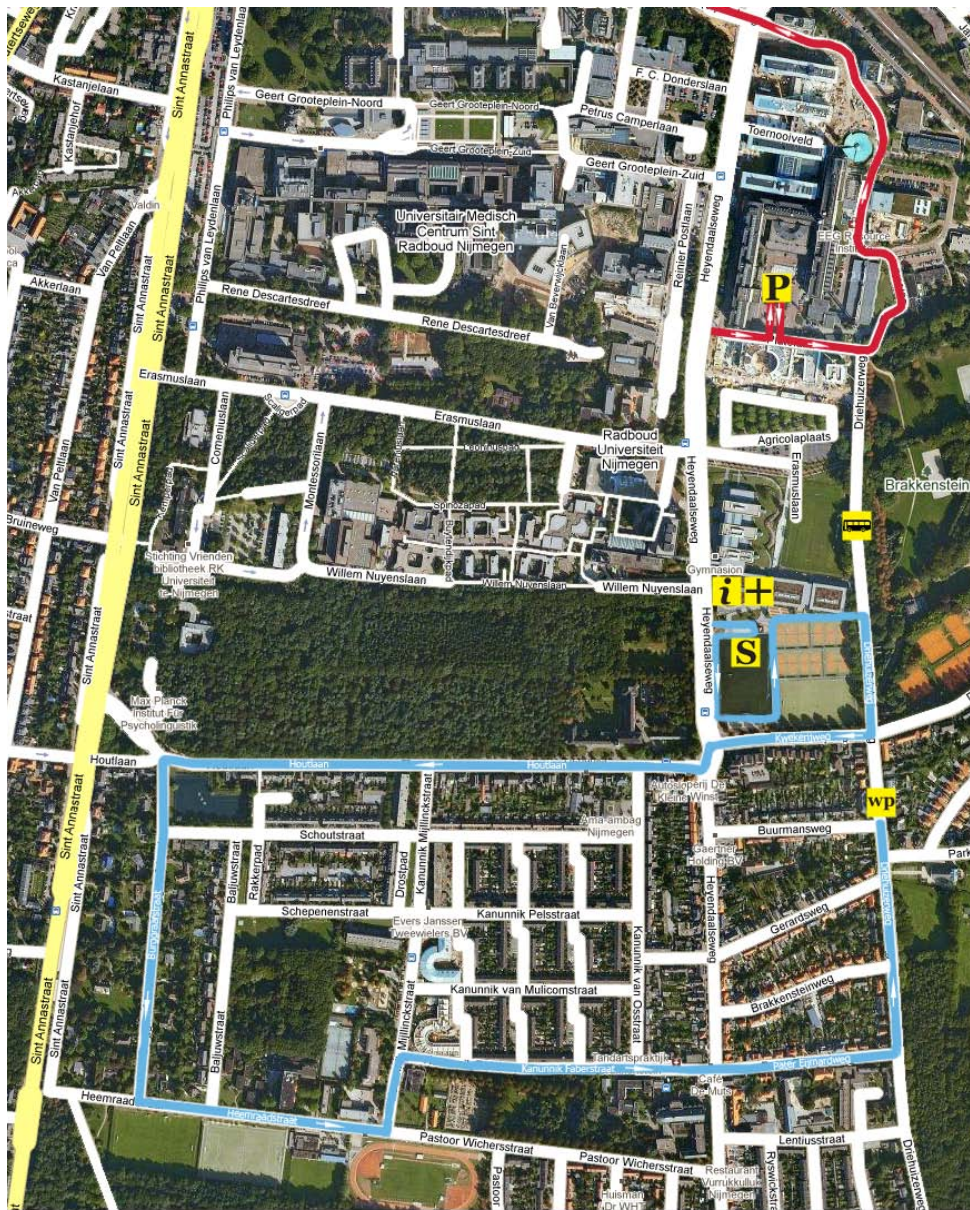


Dus: waar de overslagroute van de normale autoroute afwijkt, is de beschrijving uitgesplitst naar een beschrijving van de overslagroute (rechts) en de beschrijving van de normale route waarmee men het eerstvolgende wisselpunt kan bereiken (links). Als de routes samenvallen staat de beschrijving in het midden van de bladzijde.

Tot slot: het gebruik van navigatiesystemen is verboden. Omdat er anders de mogelijkheid ontstaat dat de lopersroute wordt gekruist, dit brengt de veiligheid van de lopers in gevaar.



Overzichtskaart Nijmegen



Legenda

-  **Infobalie**
-  **Parkeren busjes (P10)**
-  **EHBO post**
-  **WP Wisselpunt 1**
-  **S Start Nijmegen**
-  **Touringcars**
-  **Lopersroute**
-  **Autoroute**



Inleiding

Informatie

Organisatie

Lopersroute

Autoroute



SUSA
studenten
uitzendbureau

Start Nijmegen

Tip: Zijn de errata al bekeken en in dit boekje bijgeschreven? Streep de overslag- of autoroute die je niet gaat volgen door: zo voorkom je dat je de verkeerde route gaat volgen.

Afst.	Route-aanwijzing	Extra informatie
	ETAPPE 1	
	<i>Auto's blijven op de parkeerplaats!</i>	
		Het W.P. is aan de Drie-huizerweg
W.P. 1: Driezuizerweg		
	ETAPPE 2: ±9.5 km:	
-	Sla linksaf de parkeerplaats af	Platolaan
0,2	Bij T-splitsing links af	Toernooiveld
0,4	Bij verkeerslichten rechtdoor	Kapittelweg
0,8	Aan het einde van de weg, bij de verkeerslichten rechtsaf	Sint Annastraat
2,3	Ga de superrotonde op, neem de eerste afslag	Oranjesingel N326
1,0	Bij de 3e afslag rechtsaf, richting Kleve N325	Terwindstraat / N325
3,8	Bij eerste verkeerslicht linksaf richting Ooij	St. Hubertusweg

Naar W.P. 2: Wylerbergmeer:		
Afst.	Route-aanwijzing	Extra informatie
0,1	Eerste weg rechtsaf richting sport-complex / Wylerbergmeer	Alde Weteringweg, hobbelig
1,1	Links aanhouden richting parkeerplaats	
0,3	Rechtsaf parkeerplaats op	
-	Hier parkeren	Parkeerlichten ontsteken!
W.P. 2: Wylerbergmeer		
	ETAPPE 3: ±13,9 km:	
-	Vanaf de parkeerplaats linksaf, tegen autoroute van etappe 2 in	
0,3	Bij splitsing rechts aanhouden	

Overslaan W.P. 2:	
Afst.	Route-aanwijzing
	Wanneer je ook W.P. 3 over wil slaan rij dan door tot de rotonde draai daar 180° en ga dan door met de 2e aanwijzing voor het overslaan van W.P. 3. Anders volg de volgende aanwijzing.
0.1	Bij zijweg rechtdoor Naar W.P. 3; sla de eerste aanwijzing over)

Naar W.P. 3: Niel		
Afst.	Route-aanwijzing	Extra informatie
1,0	Bij voorrangsweg rechtsaf	
0,6	Bij de rotonde rechtsaf	N840
4,2	Voorrangsweg volgen naar Leuth	N840
2,6	Bij rotonde in Leuth rechtdoor, 2e afslag	N840

Overslaan W.P. 3	
Afst.	Route-aanwijzing
1,0	Bij voorrangsweg linksaf
0,1	Bij de verkeerslichten linksaf slaan.
3,0	Rijksgrens passeren



Naar W.P. 3: Niel		
Afst.	Route-aanwijzing	Extra informatie
2,5	Neem de 2e afslag rechts na Leuth. (Weg na de bushalte)	Eversberg
1,1	Einde weg rechtsaf slaan	
0,4	1e weg linksaf	
1,0	Einde weg rechts	Nieler Straße
1,5	Na afslaan doorrijden en op aanwijzingen van de organisatie parkeren.	Parkeren voor W.P.
W.P. 3: Niel		
	ETAPPE 4: ±11 km:	
-	Weg vervolgen, LET OP: je passeert hier de lopersroute	
0,8	Bij zijweg linksaf, K31	Mehrer Straße
2,4	Einde weg linksaf richting Kleve	Wibbelstraße
0,7	Mehr binnenrijden, bij rotonde de tweede afslag nemen	Wibbelstraße
0,8	Mehr uitrijden, rechtdoor, voorrangsweg verlaten	
1,1	Donsbrüggen binnenrijden, weg vervolgen	
0,4	Eerste weg rechtsaf	Mehrer Straße
0,1	Einde weg linksaf richting Kleve	Tiergarten Straße

Overslaan W.P. 3	
Afst.	Route-aanwijzing
5,0	Weg vervolgen richting Kleve
2,9	Eerste weg linksaf richting Kleve (K15)
2,7	Tweede weg linksaf, rij Nütterden binnen (Im Hammereisen)
0,6	Einde weg rechtsaf (dorfstraße)
2,8	Bij rotonde tweede afslag richting Kleve
2,2	Bij de kerk weg vervolgen richting Kleve

Afst.	Route-aanwijzing	Extra informatie
2,7	Na het binnenrijden van Kleve, bij tweede verkeerslichten linksaf	Goch/Emmerich

Naar W.P. 4: Rindern		
Afst.	Route-aanwijzing	Extra informatie
1,0	Bij verkeerslichten rechtdoor (richting Emmerich)	Tweestrom
1,4	De vierde weg rechts en parkeren op aanwijzing van de organisatie	Siemensstraße
W.P. 4: Rindern		
	ETAPPE 5: ±9 km:	
-	Weg vervolgen	
0,8	Einde weg linksaf	Tweestrom
0,8	Bij verkeerslichten linksaf	Klever Ring

Overslaan W.P. 4	
Afst.	Route-aanwijzing
1,0	Bij de verkeerslichten rechtsaf richting Goch, blijf op linker rijbaan

Afst.	Route-aanwijzing	Extra informatie
0,4	Brug over	

Inleiding

Informatie

Organisatie

Lopersroute

Autoroute

Afst.	Route-aanwijzing	Extra informatie
0,5	Bij verkeerslichten linksaf richting Emmerich	Emmericher Straße

Naar W.P. 5: Oraniendeich		
Afst.	Route-aanwijzing	Extra informatie
1,2	Bij derde verkeerslichten linksaf richting Griethausen	Postdeich
1,7	Bij rotonde eerste afslag richting Emmerich	Oraniendeich
1,1	Snelheid minderen: kruising van de lopersroute	Let op aanwijzingen van organisatie!
3,4	Linksaf en op aanwijzing van de organisatie rechts parkeren, er is parkeergelegenheid tot voorbij de brug	Parkeerlichten ontsteken!
-	Het W.P. is op het talud	
W.P. 5: Oraniendeich		
	ETAPPE 6: ±9 km:	
-	Weg vervolgen	Alde Weteringweg
0,8	Rechtsaf de dijk op, scherpe bocht	
0,7	Bij voorrangskruising rechtsaf de brug over, richting Emmerich	Rheinbrücke

Overslaan W.P. 5	
Afst.	Route-aanwijzing
6,2	Rechtdoor de Rheinbrücke over (voorzichtig, auto's vanaf W.P.5 komen hier van rechts)

Afst.	Route-aanwijzing	Extra informatie
1,6	Einde brug, bij verkeerslichten weg vervolgen richting 's-Heerenberg	
1,5	Bij verkeerslichten rechtdoor	
1,9	Bij verkeerslichten rechtdoor de snelweg over	

Naar W.P. 6: 's-Heerenberg		
Afst.	Route-aanwijzing	Extra informatie
1,4	Bij rotonde de tweede afslag, 's Heerenberg inrijden	De Immenhorst
0,4	Tweede weg rechtsaf	Goorsestraat
0,3	Bij derde straat rechtsaf en parkeren op aanwijzing van de organisatie	Industriestraat
-	Het W.P. ligt 1 straat verderop	Ulenpasweg
W.P. 6: 's-Heerenberg		
	ETAPPE 7: ±6 km:	
-	Weg vervolgen	
0,5	Einde weg rechtsaf	Brede Steeg
0,2	Bij rotonde de tweede afslag	Elsepasweg

Overslaan W.P. 6	
Afst.	Route-aanwijzing
1,4	Bij de rotonde eerste afslag (Elsepasweg)
0,9	Bij rotonde rechtdoor richting Azewijn/Ulft



Afst.	Route-aanwijzing	Extra informatie
0,5	Bij rotonde de tweede afslag	Elsepasweg
0,2	Bij rotonde eerste afslag	Meilandsedijk
2,1	Bij volgende rotonde tweede afslag	Eerlandsestraat

Naar W.P. 7: Azewijn		
Afst.	Route-aanwijzing	Extra informatie
2,2	3de weg rechtsaf PAS OP! Lopers Parallel!	Azewijnsestraat
0,6	Parkeren na eerste zijstraat op aanwijzing van de organisatie	
-	Het W.P. ligt in de zijstraat	Hoofdstraat
W.P. 7: Azewijn		
	ETAPPE 8: ±12 km:	
-	Weg vervolgen	
1,4	Eerste kruispunt linksaf richting Doetinchem	Miltseweg

Overslaan W.P. 7	
Afst.	Route-aanwijzing
2,2	PAS OP! Kruising lopersroute
2,5	Bij rotonde 1e afslag (<i>wil je ook WP 8 overslaan neem dan 2e afslag en ga door met de laatste 2 aanwijzingen voor WP 9</i>)
0,8	PAS OP! Kruising lopersroute
0,5	Bij rotonde derde afslag (negeer eerste aanwijzing van route naar WP 8)

Naar W.P. 8: Marmelhorst		
Afst.	Route-aanwijzing	Extra informatie
1,5	Bij rotonde 2de afslag	Rijnweg
0,5	Bij rotonde eerste afslag	Staringstraat
0,7	Einde weg rechts	Ulfsestraat
0,1	Met weg mee naar links	Anholtseweg
0,8	Rijksgrens passeren	Dwarsefeld (L605)
2,2	Anholt inrijden	
1,2	Na tankstation Shell linksaf richting Bocholt/ Isselburg	Niederstraße
1,0	Bij rotonde 2de afslag	L606 (richting Gendringen)
2,1	Eerste afslag met sorteervak links	richting Doetinchem/ Dinxperlo
5,1	Parkeren voor de rotonde op aanwijzing van de organisatie	

Overslaan W.P. 8	
Afst.	Route-aanwijzing
1,5	Bij rotonde 3de afslag (N817)
0,5	PAS OP! Kruising lopersroute!
0,8	Bij rotonde 1ste afslag

Inleiding

Informatie

Organisatie

Lopersroute

Autoroute

Naar W.P. 8: Marmelhorst

Afst.	Route-aanwijzing	Extra informatie
WP 8: Marmelhorst		
	Etappe 9: ±10 km	
-	Weg vervolgen, 2e afslag bij rotonde	N317
3,3	Einde van de weg rechts	Slingerparellel (N317)
0,9	Bij rotonde neem tweede afslag	
2,1	Bij rotonde neem tweede afslag	
0,6	Bij verkeerslichten ga linksaf	Oude IJsselweg
2,3	Bij rotonde neem derde afslag	Berghseweg

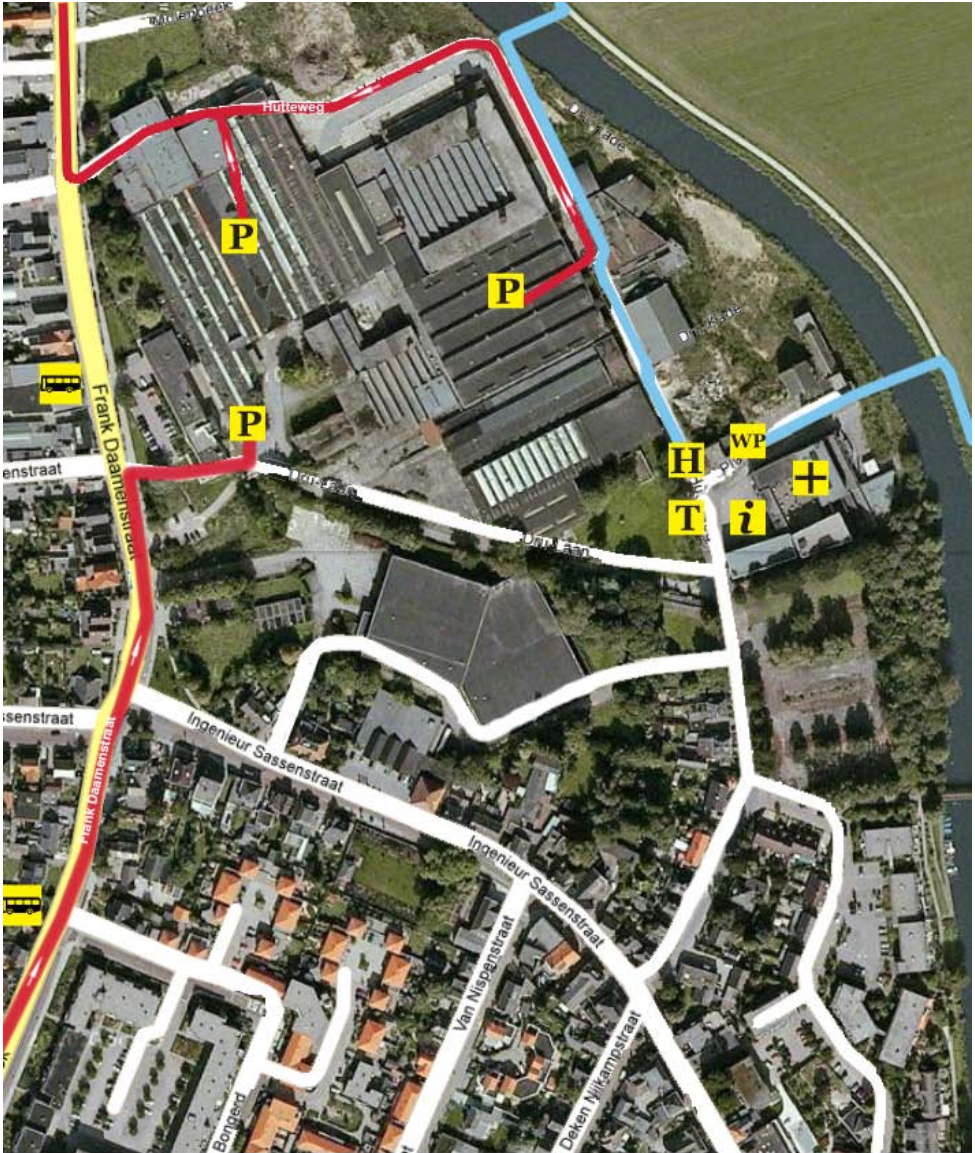
Overslaan W.P. 8

Afst.	Route-aanwijzing
-------	------------------

Afst.	Route-aanwijzing	Extra informatie
0,6	Bij rotonde derde afslag (verboden in te rijden meetellen)	Debbeshoek
0,8	Neem derde weg rechtsaf en parkeren op aanwijzingen van organisatie	DRU-Laan
WP 9: Herstart Ulf		



Overzichtskaart Uift



Legenda

 Infobalie	 Herstart Uift	 Parkeren	
 EHBO	 Touringcars	 Autoroute	
 Toiletten	 Wisselpunt	 Lopersroute	

Inleiding

Informatie

Organisatie

Lopersroute

Autoroute



Herstart Ulf

Afst.	Route-aanwijzing	Extra informatie
	ETAPPE 10: ±14 KM:	
-	Rij terug naar de hoofdweg en ga rechtsaf	Frank Damenstraat
1,7	Bij rotonde tweede afslag	Ettenseweg
1,7	Einde van de weg rechts	Zeddamseweg (N335)
0,5	Brug over en weg blijven volgen	
1,0	Einde van de weg rechts	Sint Jorisplein, richting Varsseveld
0,3	Eerste weg links	Varsseveldseweg (N818)
0,2	Spoor over en op hoofdrijbaan blijven rijden	
1,5	Terborg uit, eerste weg links	Keppelbroeksdijk, richting Westendorp
2,3	Snelweg oversteken	
0,8	Einde weg rechts	Doetinchemseweg, richting Westendorp
0,6	Westendorp inrijden en weg vervolgen	
0,9	Westendorp uitrijden en weg vervolgen	
1,4	Derde weg links	Richting Winterswijk
2,3	Bij derde verkeerslichten rechtsaf	Oostelijk rondweg, richting Aalten
1,5	Bij rotonde eerste afslag	
-	Parkeren op aanwijzingen van organisatie	
WP 10: Breukelaarsweg		
WP 11: Markenweg		
	Beide WP zijn op loopafstand van de parkeerplaats	
	ETAPPE 12: ±3 KM:	

Naar W.P. 12: Zwarte Veen		
Afst.	Route-aanwijzing	Extra informatie
-	Rij terug naar rotonde en neem de 3de afslag en ga direct linksaf	Veenweg
1,0	Brug over en rechtdoor	
0,7	Bij vijfsporang rechtsaf	Wisselinkweg
0,5	Einde weg links	Entinkweg
0,5	Kruispunt links	Veenweg
-	Parkeren op aanwijzingen van Organisatie	
WP 12: Zwarte Veen		
	ETAPPE 13: ±6,8 km:	
-	Weg vervolgen	
0,6	Bij vijfsporang eerste weg rechtsaf	Schippersweg
0,3	Bij kruising rechtdoor	
0,4	Einde weg rechtsaf	Molenweg

Overslaan W.P. 12	
Afst.	Route-aanwijzing
-	Rij terug naar rotonde en neem 4de afslag
1,5	Bij verkeerslichten links (N18)



Naar W.P. 12: Zwarte Veen		
Afst.	Route-aanwijzing	Extra informatie
0,2	Bij voorrangsweg linksaf	Twente-Route richting Varsseveld
1,0	Bij verkeerslichten rechtdoor	

Overslaan W.P. 12	
Afst.	Route-aanwijzing

Afst.	Route-aanwijzing	Extra informatie
0,8	Bij verkeerslichten rechtsaf	Zelhemseweg (N330)

Naar W.P. 13: Heelweg		
Afst.	Route-aanwijzing	Extra informatie
0,6	Na brug rechtsaf	Hogeweg
1,4	Heelweg-west binnenrijden	
0,4	Eerste weg rechts	Molenweg
0,2	Met weg meebuigen naar links	Molenweg
0,3	Eerste weg links	Landstraat
0,3	Bij kruising links	Landstraat
-	Hier rechts parkeren op aanwijzing van de organisatie	
W.P. 13: Heelweg		
	ETAPPE 14: ±6,2 km:	
-	Weg vervolgen	
2,6	Einde weg rechts	Varsseveldseweg
0,2	Halle inrijden	

Overslaan W.P. 13	
Afst.	Route-aanwijzing
0,6	Brug over en weg vervolgen
3,8	Halle inrijden

Afst.	Route-aanwijzing	Extra informatie
1,0	Halle uitrijden	

Naar W.P. 14: Wolfersveen		
Afst.	Route-aanwijzing	Extra informatie
1,6	Bij tweede weg rechtsaf	Kuiperstraat
0,5	Bij driesprong linksaf	Wolfersveenweg
	Pas op! ook lopers op de weg!	
0,3	Bij W.P parkeren op aanwijzingen van organisatie	
W.P. 14: Wolfersveen		
	ETAPPE 15: ±13 km:	
-	Weg vervolgen	Wolfersveenweg

Overslaan W.P. 14	
Afst.	Route-aanwijzing
4,7	Neem de eerste afslag op de rotonde en Zelhem binnenrijden
1,5	Bij tweede kruispunt rechtsaf richting Ruurlo (Ruurloseweg)
0,8	Op rotonde rechtsaf richting Ruurlo

Inleiding

Informatie

Organisatie

Lopersroute

Autoroute

Naar W.P. 14: Wolfersveen		
Afst.	Route-aanwijzing	Extra informatie
0,4	Op vijfsprong schuin linksaf, verharde weg	Bielemandijk
0,7	Op kruising rechtsaf	Aaltenseweg
2,5	Voorrangsweg oversteken	Gevaarlijke kruising Ruurloseweg en Aaltenseweg

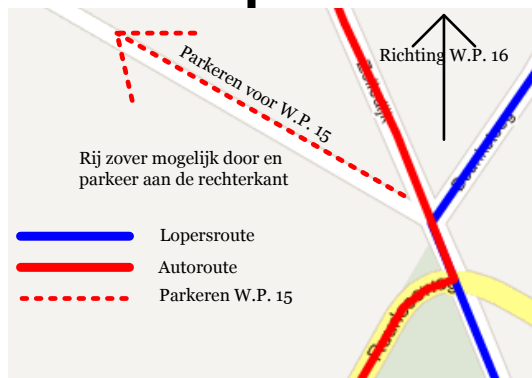
Overslaan W.P. 14	
Afst.	Route-aanwijzing
1,2	In de bocht linksaf (Aaltenseweg)

Afst.	Route-aanwijzing	Extra informatie
4,0	Hengelo binnenrijden	
0,8	Bij grote kerk rechtsaf richting Ruurlo	Ruurloseweg
1,0	Hengelo uitrijden	

Naar W.P. 15: Huize Zelle		
Afst.	Route-aanwijzing	Extra informatie
3,9	Bij zevensprong linksaf richting Linde, de verharde weg in	Zelledijk
-	Hier rechts parkeren op aanwijzing organisatie	Parkeren zie Kaart onder!
W.P. 15: Huize Zelle		
	ETAPPE 16: ±12 km:	
-	Verharde weg vervolgen	Zelledijk
1,3	Bij driesprong linksaf	Vosheувelweg
0,6	Einde weg linksaf	Lindeseweg
1,3	Rechtsaf	Kostedeweg

Overslaan W.P. 15	
Afst.	Route-aanwijzing
2,3	Linksaf richting Linde (Het Stapelbroek)
1,7	Weg links vervolgen
0,4	Einde weg linksaf (Lindeseweg)
0,5	Eerste weg rechtsaf

Overzichtskaart voor het parkeren bij wisselpunt 15. Zorg dat je hier de aanwijzingen van de motorrijders opvolgt anders volgt er een officiële waarschuwing.



Afst.	Route-aanwijzing	Extra informatie
0,6	Weg links vervolgen	Kostedeweg
1,3	Bij kruisingen recht door, spoorlijn over	Let op!
0,5	Bij voorrangsweg linksaf	
0,3	In bocht naar links rechtsaf	Mosselseweg
2,5	Bij driesprong weg vervolgen	Mosselseweg
1,5	Bij vijfsprong Mosselseweg vervolgen	

Naar W.P. 16: Hagenbeek		
Afst.	Route-aanwijzing	Extra informatie
0,7	Bij voorrangskruising rechtsaf	Schoneveldsedijk
0,5	Eerste weg linksaf	Vordensweg
1,6	Bij vijfsprong links	Vrochterdijk
-	Hier rechts parkeren op aanwijzing organisatie	
W.P. 16: Hagenbeek		
	ETAPPE 17: ±4 km:	
-	Weg vervolgen	
0,4	Eerste kruising links	Hardermaat
1,5	Tweede kruising rechtsaf	Schoneveldsdijk

Overslaan W.P. 16	
Afst.	Route-aanwijzing
0,7	Bij kruising linksaf (Schoneveldsedijk)

Afst.	Route-aanwijzing	Extra informatie
0,8	Eerste weg rechtsaf	Enkweg
1,3	Einde weg linksaf	Woodbrookersweg
0,1	Verplicht parkeren in het weiland	
Het is streng verboden om in Barchem met de auto te komen en er te parkeren. Dit toch doen, heeft consequenties voor verdere deelname! Let op de aanwijzingen van politie en organisatie.		
-	Het W.P. en de herstart zijn bij het dorps huis 't Onder schoer in Barchem	
W.P. 17: Barchem		

Let op!

Het is 10 minuten lopen naar de herstart. Vertel je middagploeg dat ze al voor de herstart van hun loper vertrekken om op tijd bij het volgende wisselpunt te zijn!

Is jullie loper niet op tijd binnen voor de herstart van de eerste loper van de middagploeg, dan moet de middagloper een reservenummer ophalen bij de infobalie in Barchem. Je moet altijd vertrekken op de tijd van jouw startgroep. Zodra jullie loper alsnog is gefinisht in Barchem, moet de fietser de lopers en fietsers hoes nabrengen.

Inleiding

Informatie

Organisatie

Lopersroute

Autoroute



OP DE SMAAK DIE JE PAKT!

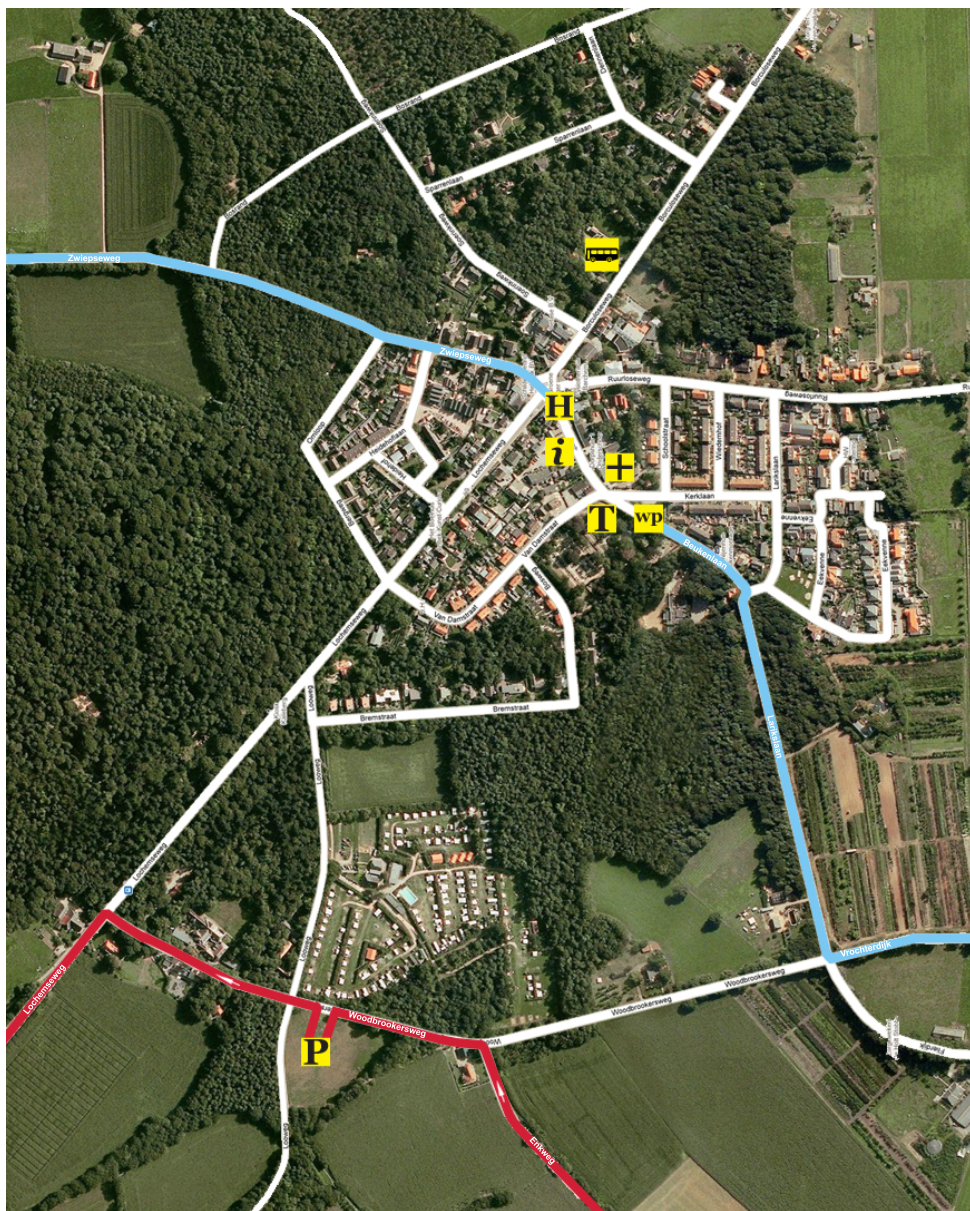
Al vier eeuwen lang brouwen onze brouwers bier zo eigen als Grolsch. Een karakteristiek bier met een frisse smaak door pure ingrediënten en natuurzuiver water uit onze eigen bronnen. De beste gerstsoorten, persoonlijk geselecteerd door onze brouwers en vermout in onze eigen moutერი. Twee soorten hop zorgen voor onze eigen smaak en aroma. Een karakteristiek gist, een flinke dosis principes en het vakmanschap van onze brouwers maken het helemaal Grolsch.

Geen 16?
Geen
druppel






Grolsch

Overzichtskaart Barchem



Legenda

- | | | |
|--------------------------|---|---|
| i Infobalie | WP Wisselpunt 17 |  Lopersroute |
| P Parkeren busjes | H Herstart Barchem |  Autoroute |
| + EHBO post |  Touringcars | T Toiletten |



Inleiding

Informatie

Organisatie

Lopersroute

Autoroute



Wat te doen bij extreem weer?

LEES DIT DOOR VOOR JE AAN DE ETAPPE GAAT BEGINNEN!

Warm weer

Wanneer er sprake is van warm weer, zorgt inspanning voor een grotere belasting op je lichaam dan bij lagere temperaturen. Al vanaf een omgevingstemperatuur van 19°C neemt het risico op warmtegerelateerde gezondheidsproblemen ten gevolge van inspanning toe. Met name wanneer er sprake is van hoge temperaturen in combinatie met een hoge luchtvochtigheid en lage windsnelheid, koelt je lichaam niet goed meer af. Daarom een aantal belangrijke tips bij warm weer:

- Drink voor, tijdens en na het hardlopen voldoende: per kwartier ongeveer 150 – 250 ml. Drink bij voorkeur een isotone sportdrank en niet alleen maar water;
- Drink vóórdat je dorst krijgt;
- Zorg ook dat je voldoende blijft eten, suikers en zouten moeten aangevuld worden;
- Draag dunne, lichte en luchtige kleding;
- Gebruik geen katoenen t-shirt: deze nemen veel vocht op, waardoor je niet goed kunt afkoelen;
- Vermijd tijdens het wachten de volle zon, maar zoek een schaduwrijke plek op;
- Houd elkaar goed in de gaten!

Bij extreme hitte bestaat de mogelijkheid dat bepaalde routes worden ingekort of komen te vervallen. De Wedstrijdleiding van de Batavierenrace maakt deze beslissing en hierover valt niet te discussiëren. Houd de mededelingen van de Wedstrijdleiding bij de herstarts en wisselpunten goed in de gaten en houd je er ook aan!

Koud weer / regen

In de nacht kunnen we ook te maken krijgen met lage temperaturen. En natuurlijk hopen we het niet, maar het kan natuurlijk ook regenen tijdens de Batavierenrace. Lage temperaturen, met name in combinatie met vochtigheid en hoge windsnelheden, doen het risico op onderkoeling toenemen. Daarom ook enkele tips bij koud of nat weer:

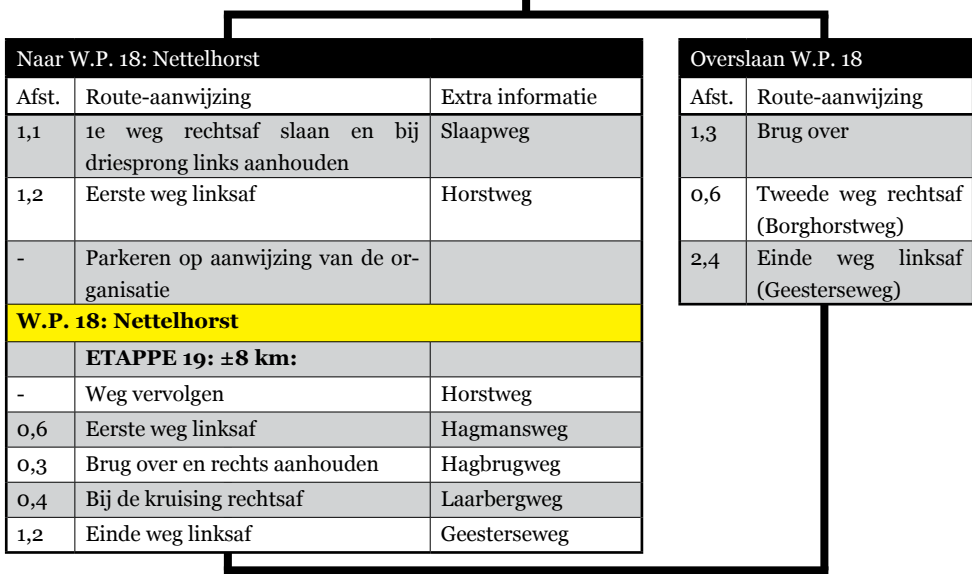
- Zorg dat je in beweging blijft; van stilstaan of (nog erger) stilzitten koel je snel af;
- Zoek beschutting tegen wind en regen;
- Zorg voor droge reservekleding, natte kleding na de race zo snel mogelijk uittrekken;
- Gebruik geen isolerende regenkleding tijdens de inspanning, wel voor de race en erna. Wil je toch regenkleding dragen tijdens de race, kies dan voor goed ademende kleding;
- Houd elkaar goed in de gaten!



Herstart Barchem

Tips: Zorg dat je voor de herstart vertrekt om op tijd bij wisselpunt 18 te zijn! Zijn de errata al bekeken en in dit boekje bijgeschreven? Streep de overslag- of autoroute die je niet gaat volgen door: zo voorkom je dat je de verkeerde route gaat volgen.

Afst.	Route-aanwijzing	Extra informatie
	ETAPPE 18: ±11 km	
-	Vanaf parkeerplaats links en aan het eind van de weg linksaf richting Lochem	Lochemseweg
3,5	In Lochem bij de verkeerslichten rechtsaf	Nieuwstad
	In Lochem doorgaande weg volgen	
0,9	Bij twee rotondes rechtdoor	N 346
1,4	Bij verkeerslichten rechtdoor	
0,8	Tweede weg rechtsaf	Kappellendarsweg
0,7	Einde weg linksaf en direct rechtsaf	Bolksbeekweg
0,6	Na 600m rechtsaf Bolksbeekweg vervolgen	Bolksbeekweg



Naar W.P. 18: Nettelhorst		
Afst.	Route-aanwijzing	Extra informatie
1,1	1e weg rechtsaf slaan en bij driesprong links aanhouden	Slaapweg
1,2	Eerste weg linksaf	Horstweg
-	Parkeren op aanwijzing van de organisatie	
W.P. 18: Nettelhorst		
	ETAPPE 19: ±8 km:	
-	Weg vervolgen	Horstweg
0,6	Eerste weg linksaf	Hagmansweg
0,3	Brug over en rechts aanhouden	Hagbrugweg
0,4	Bij de kruising rechtsaf	Laarbergweg
1,2	Einde weg linksaf	Geesterseweg

Overslaan W.P. 18	
Afst.	Route-aanwijzing
1,3	Brug over
0,6	Tweede weg rechtsaf (Borghorstweg)
2,4	Einde weg linksaf (Geesterseweg)

Afst.	Route-aanwijzing	Extra informatie
1,0	Derde weg rechtsaf	Scholtenesweg

Naar W.P. 19: Noordijk		
Afst.	Route-aanwijzing	Extra informatie
1,2	Einde weg rechtsaf	Rodedijk
0,4	Einde weg rechts	Aaltinksdijk

Overslaan W.P. 19	
Afst.	Route-aanwijzing
1,2	Einde weg linksaf (Rodedijk)

Inleiding

Informatie

Organisatie

Lopersroute

Autoroute

Naar W.P. 19: Noordijk		
Afst.	Route-aanwijzing	Extra informatie
0,8	Eerste weg linksaf	Elsmansdijk
0,9	Tweede weg linksaf	Reurinkweg
0,4	Bij vijfsprong schuin rechtsaf	Markveldsedijk
0,5	Tweede weg linksaf	Mengersdijk
-	Hier parkeren op aanwijzingen van de organisatie	
W.P. 19: Noordijk		
Loop over de straat naar het wisselpunt toe en gooi je rommel in de afvalzakken of je busje!		
	ETAPPE 20: ±9 KM	
-	Weg vervolgen	Mengersdijk
2,4	Einde van de weg rechtsaf	Mengersdijk
0,1	Op kruising rechtsaf	Noordijkerveldweg
2,7	Voorrangsweg rechtdoor oversteken	Kappenweg

Overslaan W.P. 19	
Afst.	Route-aanwijzing
0,5	Einde weg rechtsaf (Pierinkdijk)
0,9	Volg de geasfalteerde weg rechtsaf (Het Halt)
3,2	Voorrangsweg rechtdoor oversteken (Kappenweg)

Afst.	Route-aanwijzing	Extra informatie
0,9	Einde weg rechtsaf	Steenmorsweg
0,4	Eerste weg linksaf	Deldensestraat

Naar W.P. 20: Middendorp		
Afst.	Route-aanwijzing	Extra informatie
1,9	Bij kruising rechtsaf	Oude Haaksbergerweg
0,8	Eerste weg links en parkeren op aanwijzingen van de organisatie	Middendorperweg
W.P. 20: Middendorp		
	ETAPPE 21: ±13 KM:	
-	Weg vervolgen	Middendorperweg, Nieuwe Dijk, Walstraat
2,0	Einde weg linksaf	Bretelerstraat
0,3	Bij voorrangsweg rechtsaf	Needsestraat

Overslaan W.P. 20	
Afst.	Route-aanwijzing
4,0	Weg vervolgen voor 4,0 km

Afst.	Route-aanwijzing	Extra informatie
0,5	Bij rotonde de tweede afslag richting Delden	Bentelosestraat
0,4	Hengevelde uitrijden	
0,4	Eerste weg rechtsaf richting Beckum	Gorsveldweg



Afst.	Route-aanwijzing	Extra informatie
0,9	Met de bocht mee naar links	Gorsveldweg
2,0	Einde weg links, meteen rechts	Gorsveldweg

Naar W.P. 21: St. Isidorushoeve		
Afst.	Route-aanwijzing	Extra informatie
3,2	Einde van de weg rechtsaf	Haaksbergerstraat
3,5	Zesde weg rechtsaf	Wissinksbrinkweg
0,3	Eerste weg rechtsaf	Schoolkaterdijk
-	Hier links parkeren op aanwijzing organisatie	
W.P. 21: St. Isidorushoeve		
ETAPPE 22: ±13 KM:		
-	Weg vervolgen	Schoolkaterdijk
2,1	Vijfde weg rechtsaf	Beckumerweg
1,4	Einde weg linksaf	Haaksbergerstraat
1,1	Beckum binnenrijden	

Overslaan W.P. 21	
Afst.	Route-aanwijzing
3,2	Einde van de weg linksaf
0,1	Bij voorrangsweg linksaf
0,4	Beckum binnenrijden

Afst.	Route-aanwijzing	Extra informatie
0,8	Bij rotonde de tweede afslag nemen	Haaksbergerstraat
2,8	Rechtsaf snelweg op	Ri. Enschede, A35
4,5	Neem de eerste afslag, Enschede-West, Universiteit	Afrit 26

Naar W.P. 22: Grolsch	
Afst.	Route-aanwijzing
-	Ga rechtsaf richting het industrieterrein
0,3	Sla linksaf het terrein van Grolsch op
-	Parkeer op het parkeerterrein aan de rechter zijde
W.P. 22: Grolsch	
Grolsch biedt iedereen hier een "Grolsch appeltje voor de dorst" aan. Je kan voor je hele ploeg een zak met appels ophalen bij een kraampje bij het wisselpunt.	
ETAPPE 23: ±8KM:	
-	Ga terug naar de hoofdingang en sla rechtsaf
0,3	Rij op het viaduct rechtdoor

Overslaan W.P. 22	
Afst.	Route-aanwijzing
-	Ga linksaf



Afst.	Route-aanwijzing	Extra informatie
1,2	Neem de afslag richting Universiteit	
0,3	Bij de verkeerslichten naar links	Afinkstraat
0,2	Tweemaal bij de verkeerslichten rechtdoor	

Inleiding

Informatie

Organisatie

Lopersroute

Autoroute

Afst.	Route-aanwijzing	Extra informatie
0,8	Bij de verkeerslichten rechtdoor	
1,5	Bij de verkeerslichten rechtdoor	
0,9	Bij de rotonde de tweede afslag nemen	
0,3	Bij de verkeerslichten rechtsaf richting het centrum	Hengelosestraat
1,9	Bij de verkeerslichten rechtdoor	
0,4	Bij de verkeerslichten rechtdoor	
0,4	Rechtsaf, parkeren op het terrein bij Menzis en ITC	
Volg de bewegwijzeringsborden naar de Herstart op de Oude Markt. Op de Oude Markt kun je bij de infobalie(bus) de startnummers voor de laatste dames en heren etappe.		
W.P. 23: Stad Enschede		

Naar W.P. 24,25: Finish campus Universiteit Twente

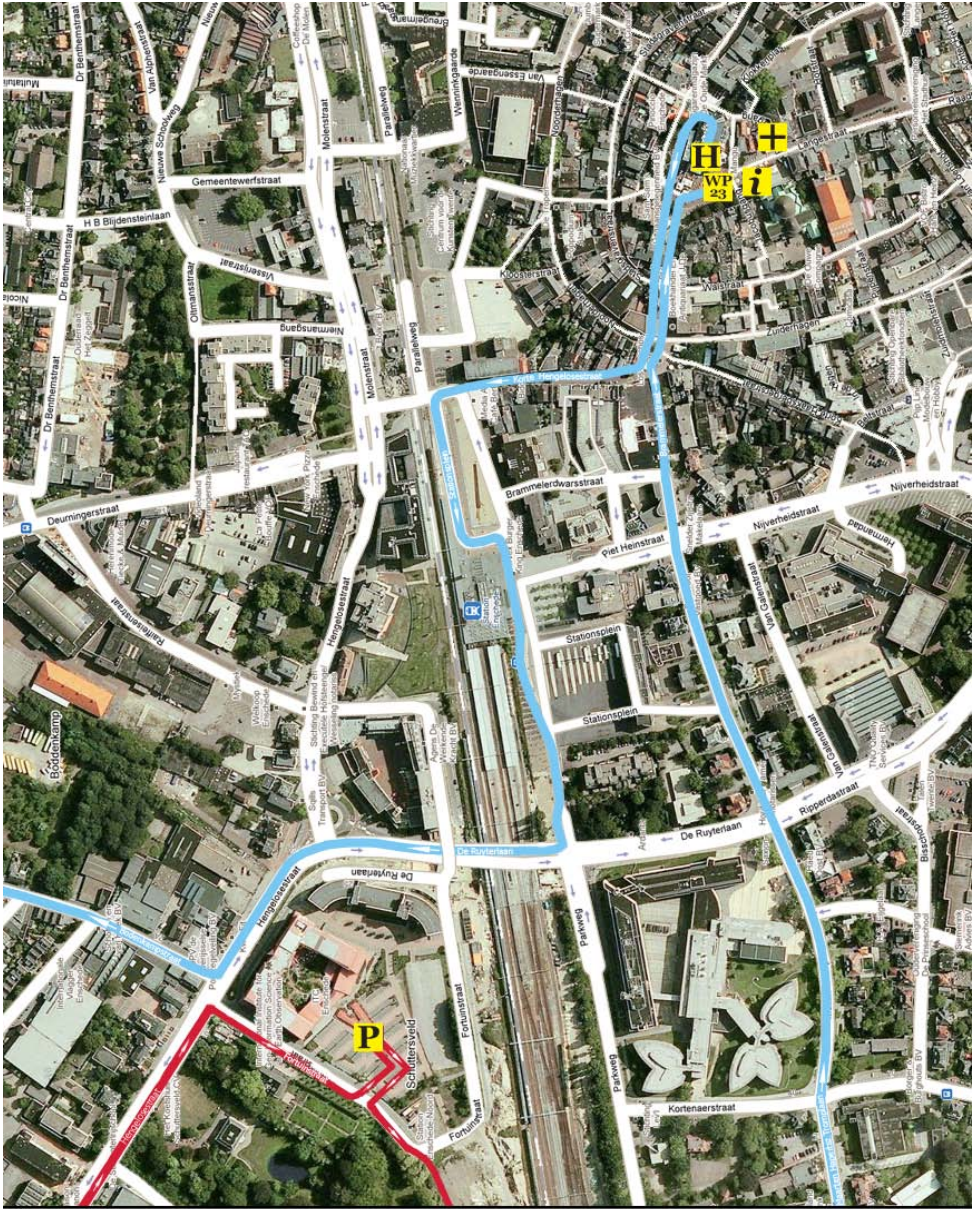
Afst.	Route-aanwijzing	Extra informatie
-	Rij aan de achterzijde parkeerplaatsen Menzis en ITC uit	
0.2	Volg de weg tot driespong, bij driesprong linksaf	Schuttersveld
0.2	Bij verkeerslichten rechtsaf	Tubantiasingel
0,4	Bij de verkeerslichten linksaf	Hengelosestraat
2,5	Bij de verkeerslichten rechtdoor (Ga niet het Universiteitsterrein op!)	
0,6	Bij de verkeerslichten rechtsaf slaan	
0,1	1e Weg linksaf	Bosweg
1,2	Vierde weg (scherp) naar rechts	Langenkampweg
1,5	Vierde weg naar rechts, richting P2	
0,1	Door de slagbomen	
0,1	Op kruising rechtdoor en parkeren op P2	
	Let op! Parkeren op de camping is niet toegestaan!	

ROUTE FIETSERS ENSCHEDE CENTRUM - CAMPUS UT (ZIE KAART VOLGENDE PAGINA)

Afst.	Route-aanwijzing	Extra informatie
	Ga de fietsenstalling uit en fiets uit de stad	Kaartje pagina 74
0,3	Derde straat rechts	De Ruyterlaan
0,1	Ga bij verkeerslichten rechtdoor en tunnel in. Bij volgende verkeerslichten weer rechtdoor!	Wacht tot eventuele lopers voorbij zijn!
0,5	Bij de verkeerslichten rechtdoor	
0,4	Bij de verkeerslichten rechtdoor	
2,1	Bij de verkeerslichten rechtsaf en ga de campus op.	
0,1	Kruis lopersroute	



Overzichtskaart Enschede



Legenda

- | | | | | | |
|---|-----------------|---|-------------------|--|-------------|
|  | Infofolie |  | Wisselpunt 23 |  | Lopersroute |
|  | Parkeren busjes |  | Herstart Enschede |  | Autoroute |
|  | EHBO | | |  | |

Inleiding

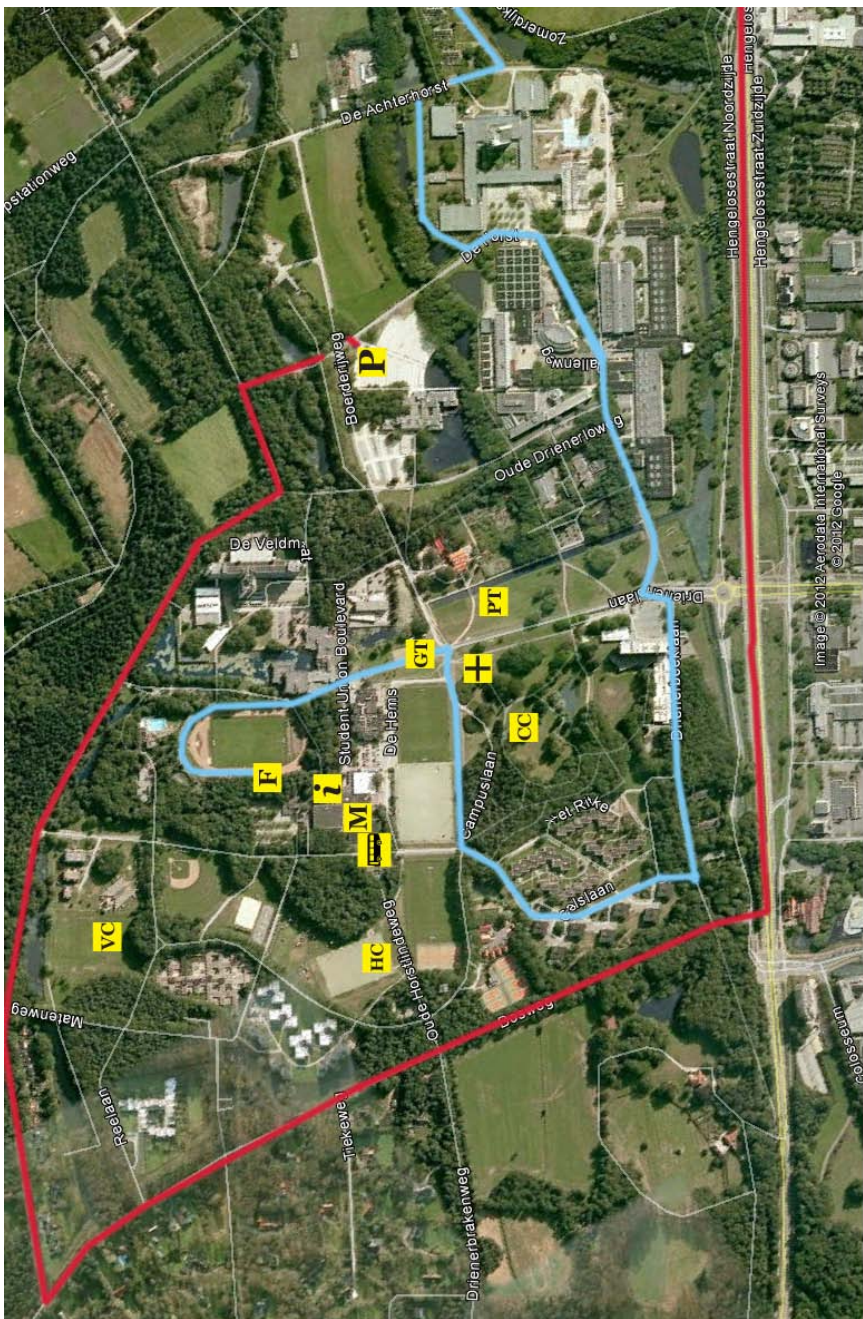
Informatie

Organisatie

Lopersroute

Autoroute





Legenda

i Infobalie	M Massage	CC Carrillon Camping	GT Grolsch Tent
P Parkeren busjes	F Finish Enschede	HC Hockey Camping	PT Pepsi Tent
EHBO EHBO	Touringears Touringears	VC Vlinder Camping	
			Lopersroute (blue line)
			Autoroute (red line)

Images © 2012 Aerodata International Surveys © 2012 Google





40° batavierenrace



Participants booklet

ETCHED IN STONE

World's largest relay race

Student relay over 175 km in 25 stages

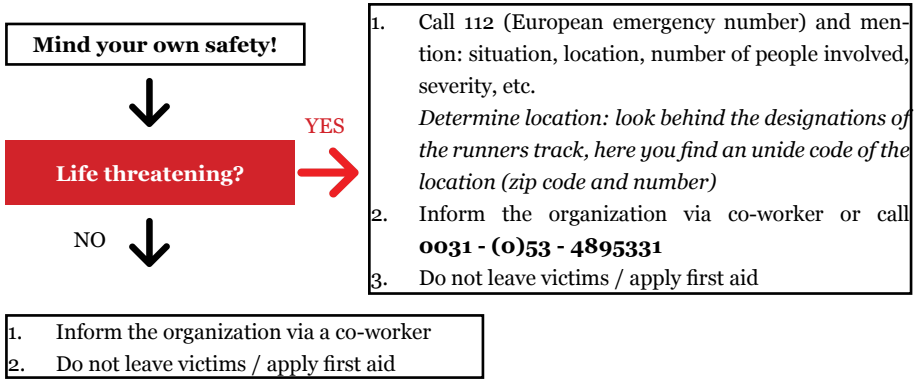
8.500 participants, 600 volunteers



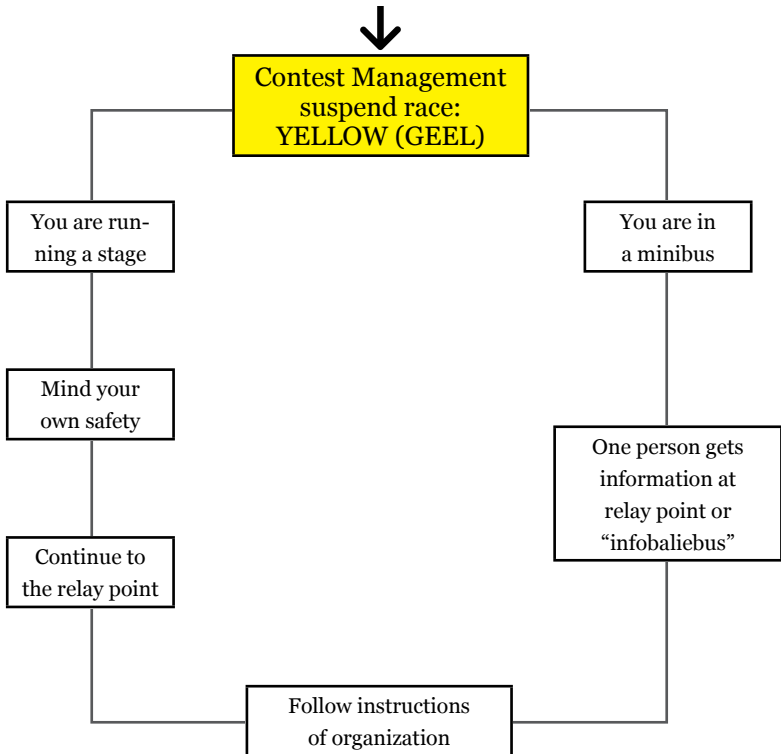
SUSA
studenten
uitzendbureau

Emergency scheme contestants

If you witness an emergency



What should YOU do? - Flowchart



Contest Management announcements

What should you do?

The Contest Management decide whether the race continues. This is communicated by three announcements, each with its own colour. This colour can be seen amongst other things in the SMS on the team captain's mobile phone, on the displays at the relay points and in other announcements. Also pay attention to the instructions of the co-workers.

Standard rule: If you don't hear anything, the race continues!

Yellow: "The race has been suspended because of..."

On the runners route:

1. *Mind your own safety. You participate at your own risk!*
2. If you consider the situation to be unsafe; take shelter.
3. If you consider the situation safe (again); continue running.

**Yellow
(Geel)**

On the car route / relay point / restart:

1. *Mind your own safety. You participate at your own risk!*
2. One person should ask for information at the relay point.
3. Follow the instructions of the organization.

If your team is still in Nijmegen:

1. Follow the instructions of the organization.

Green: "The race will be restarted in ... (at ...)"

The situation is safe again, the race will be restarted. What you need to do:

1. Follow the instructions of the organization regarding the location you should go to.
2. Drive to that location
3. Once you've arrived, follow the instructions of the organization.

**Green
(Groen)**

Red: "The race has ended because of..."

It's no longer possible or desirable to finish the race. What you need to do:

1. Gather in Enschede.
2. Dinner will take place, no matter what.
3. Finish / party; the organization decides whether and in what form these will continue.
4. It's always possible to spend the night in Enschede.

**Red
(Rood)**

Finally:

1. Make sure everyone in your team is aware of this emergency scheme.
2. Suspending / restarting / ending the race causes chaos. It is possible that the organization wishes to use your minivan to pick up runners and cyclists. We hope you will cooperate!
3. Make sure that you get in Enschede with the slipover. There, you have to hand it in to get your deposit back.

Table of contents

Emergency scheme contestants.....	78
Preface president 40th Batavierenrace.....	81
Information about the race.....	82
Important telephonenumber.....	82
What you certainly should know.....	83
Programme.....	84
Sleeping places Enschede.....	87
Time registration.....	88
Results.....	89
Contest rules 40 th Batavierenrace.....	90
Runners route.....	92
Explanation runners route.....	92
Start Nijmegen.....	93
Restart Ulft.....	98
Restart Barchem.....	103
Restart Enschede.....	108
Car route.....	110
Explanation Car route.....	110
Overview map Nijmegen.....	111
Start Nijmegen.....	112
Map of Ulft.....	117
Restart Ulft.....	118
Wat to do in extreme weather?.....	122
Map of Barchem.....	123
Restart Barchem.....	124
Map of Enschede city centre.....	128
Map of Campus Enschede.....	129



Superb, crazy and unforgettable

Shining full of pride we welcome you at the 40th Batavierenrace. Whoever observes the number 40, might not notice anything remarkable. However, this number illustrates the solidity of the Batavierenrace, at which more and more teams would like to participate each year. The number 40 also cites to the fact that we can celebrate the 8th Lustrum of the Batavierenrace this year. Whoever combines those two thoughts will understand the theme of the 8th Lustrum: "Etched in Stone". This theme indicates the grandeur, craziness and persistence of this event, which makes the Batavierenrace an unforgettable event.

We are able to welcome about 20 additional teams at the start of the Batavierenrace. As a result, we are hoping to break the previous Guinness World Record notation of 2007. Five years later on and 500 participants more you will be part of the largest edition ever organized. Running the Batavierenrace demands a bit of craziness from its participants. Running in the middle of the night, getting up at 3 am to catch the bus for Ulft on time, an enormous organized chaos of vans, touring cars, runners, cyclists, volunteers and spectators and afterwards the biggest student party of the year. All those factors contribute to the charme of the Batavierenrace.

The Batavierenrace started small and over the years became larger and crazier. The race has rooted itself in the hearts of many students. Even in the changing support from political parties to finance Dutch students, many people are still willing to commit themselves to the organization of the Batavierenrace. It is not only the organizational committee which spends a year to organize this event, but also many volunteers, sponsors, grant providers, the organization of the Batavierenparty, the foundation directors, the Dutch universities and municipalities make this event possible and show their support. As the president of the 40th Organizing committee I would like to take this opportunity to thank them all.

All that remains is to wish you all a really nice 40th Batavierenrace. Enjoy this superb, crazy and unforgettable event!

With kind regards,

Jitske Nijhuis

President Organizing committee 40th Batavierenrace



Important telephonenumbernumbers

Organisating Committee Enschede (information desk during the race). The information desk is available for questions from participants during the race and for emergencies in Enschede

+3153-489 3787

Emergency number during the race

+3153-489 5331

Organisating Committee Nijmegen (not during the race!)

+3124-361 5876

Telephone number Contest Administration (for protests only)

+3153-489 5333

Hospitals

In case of a life hreatening situation call the emergency number 112, give your location which you can find behind every designation at the runnertrack. Afterwards call this location to the contest management of the Batavierenrace: 053-489 5331.

Relay point 1 en 2	0031(0)24-361 1111	UMC St. Radboud (Nijmegen)
Relay point 1 en 2	0031(0)24-365 7657	Canisius Wilhelmina ziekenhuis (Nijmegen)
Relay point 3 t/m 5	0049-2822 730	St. Willibrord Ziekenhuis (Emmerich)
Relay point 6 t/m 13	0031(0)314-329 911	Slingeland ziekenhuis (Doetinchem)
Relay point 14 t/m 19	0031(0)575-592 592	Gelre ziekenhuis (Zutphen)
Relay point 20 t/m 23	0031(0)74-290 5905	Streekziekenhuis Midden Twente (Hengelo)
Relay point 20 t/m 23	0031(0)53-487 2000	Medisch Spectrum Twente (Enschede)
Finish	0031(0)53-489 1149	EHBO on the Campus (Enschede)

Police

Relay point 1 en 2	0031(0)900-8844	Emergency for non-emergency help
Relay point 3 t/m 5	0049-2822 7830	Emmerich
Relay point 6 t/m 23	0031(0)900-8844	Emergency for non-emergency help
Finish	0031(0)53-489 2134	Enschede campus security

(Re)starts and Finish

Start	0031(0)24-361 2392	Universitair Sportcentrum (Nijmegen)
Restart Ulft	0031(0)315-714 358	DRU-Cultuurfabriek (Ulft)
Restart Barchem	0031(0)573-441 583	Dorpshuis 't Onderschoer (Barchem)
Finish	0031(0)53-489 8001	Sportcentrum Universiteit Twente (Enschede)
Finish	0031(0)53-489 3787	Infobalie Batavierenrace (Enschede)

What you certainly should know

Medical support

Seven doctors ride along in the race. The doctors are present at start, restarts and finish and can be called upon via the co-workers at any time during the race. A runner who has called upon a doctor is obligated to wait until the doctor has arrived. The medical support at the finish and party grounds is in the hands of EHBO Enschede, they can be found in the yellow/blue bus along the Drienerlolaan at the Carillon Camping.

Massage

At the campus in Enschede a group of masseurs is present. A massage is free of charge, but you are obliged to take a shower before use! The massage team can be found in gym 4 at the sports centre of the campus in Enschede. It can be used from 12.00 p.m. until 8.45 p.m. on Saturday afternoon.

Handing in materials

To retrieve the security deposit of €80,- you should hand in the following items in their original states:

- The slipover with the chip
- Two white-cloth numbers (one of them contains a chip)
- Two blue-cloth numbers (one of them contains a chip)
- The bike (if borrowed)

This can be done at the depository behind the athletics track on the campus (map on page 130). The depository is open between 6.00 p.m. and 7:30 p.m. In case you don't hand the items later, you will only get €70,- of the security deposit. The items can still be handed in at the information desk.

Lost property

During the race, all lost objects that are found will be transferred to the information desk at the restart locations. After the race, they will be transferred to the information desk in the hall of the sports centre in Enschede. Lost property will go to a depot on Sunday after 12 p.m. You can collect your lost belongings there up to four weeks after the race. Contact the Organizing Committee in Enschede for this (0031-53-4893787 or enschede@batavierenrace.nl).

Final remarks

- The Batavierenrace is a guest of all the municipalities along the route, please keep this in mind and avoid causing trouble.
- Drinking alcoholic beverages and using drugs during the race is strictly forbidden for people who have to drive or run.
- Everyone needs a valid passport or European identity card.
- Minibuses or passenger cars passing through Germany need a green Insurance Card. (Foreign teams with a non-Dutch minibus also need this in the Netherlands.)
- It is possible that the route needs to be adjusted at a very late moment, so please pay attention to announcements and errata lists.
- In all gym halls, SMOKING AND ALCOHOL ARE FORBIDDEN!
- Only persons that have bought sleeping bracelets in advance are allowed to sleep in the Sports centre. There is free camping at different sites on the University Campus in Enschede. You must provide your own tent.
- No parking is allowed at the camping sites; go to the indicated parking lots.
- No cooking or barbecuing is allowed on the University Campus in Enschede.
- No open fire is allowed on the University Campus in Enschede.
- There is security in the sports centre, but you are still responsible for your own properties. Don't leave your valuable properties unattended.

Programme

Nijmegen		Friday 27th of April
09.00p.m. - 01.00 p.m.	Kick-off party with different performances and demonstrations	USC
09.00 p.m. - 01.00 a.m.	Performance Calling Twice	Sportcafé
08.30 p.m.	Final briefing team captains	USC, meeting room 1
10:00 p.m. - 00:00 a.m.	Demonstraties from de Hazekamp	Track next to USC
10:30 p.m.	Opening sleeping room	Sportshall 1 + 2

Nijmegen		Saturday 28 th of April
00:00 a.m.	1st start, teams 1 until 50	Track next to USC
00:15 a.m.	2nd start, teams until 100	Track next to USC
00:30 a.m.	3rd start, teams until 150	Track next to USC
00:45a.m.	4th start, teams 151 until 200 (all international teams!)	Track next to USC
01:00 a.m.	5th start, teams 201 until 250	Track next to USC
01:15 a.m.	6thth start, teams 251 until 300	Track next to USC
01:30 a.m.	7th start, teams 301 until 350	Track next to USC
04:00 a.m.	Departure buses (morning) Nijmegen - Ulft	Driehuizerweg
09:30 a.m.	Departures buses (afternoon) Nijmegen - Barchem	Driehuizerweg

Restart Ulft		Saturday 28th of April
05:00 a.m. - 08:00 a.m.	Possibility to get something to drink or eat	DRU-Cultuurfabriek
06:00 a.m. - 08:30 a.m.	Departure buses Ulft - Enschede	Parking DRU-industriepark
06:20 a.m.	1st restart, teams 1 until 50	DRU-Cultuurfabriek
06:35 a.m.	2nd restart, teams 51 until 100	DRU-Cultuurfabriek
06:50 a.m.	3rd restart, teams 101 until 150	DRU-Cultuurfabriek
07:05 a.m.	4th restart, teams 151 until 200 (all international teams!)	DRU-Cultuurfabriek
07:20 a.m.	5th restart, teams 201 until 250	DRU-Cultuurfabriek
07:35 a.m.	6thth restart, teams 251 until 300	DRU-Cultuurfabriek
07:50 a.m.	7th restart, teams 301 until 350	DRU-Cultuurfabriek

Restart Barchem		Saturday 28th of April
08:00 a.m. - 12.30 p.m.	Possibility to take a shower and to change clothes	Dorpshuis 't Onderschoer
10:45 a.m. - 01:15 p.m.	Departure buses Barchem - Enschede	Borculoseweg
11:10 a.m.	1st restart, teams 1 until 50	Beukenlaan
11:25 a.m.	2nd restart, teams until 100	Beukenlaan
11:40 a.m.	3rd restart, teams until 150	Beukenlaan
11:55 a.m.	4th restart, teams 151 until 200 (all international teams!)	Beukenlaan
12:10 p.m.	5th restart, teams 201 until 250	Beukenlaan
12:25 p.m.	6thth restart, teams 251 until 300	Beukenlaan
12:40 p.m.	7th restart, teams 301 until 350	Beukenlaan

Restart city centre Enschede 'Oude Markt'		Saturday 28th of April
05:00 p.m.	Restart women	Oude Markt
05:30 p.m.	Restart men	Oude Markt

Campus Enschede		Saturday 28th of April
03:45 a.m.	Departure buses Enschede - Ulf (for startgroups 1 until 4)	Calslaan (near supermarket)
04:45 a.m.	Departure buses Enschede - Ulf (for startgroups 5 t/m 7)	Calslaan (near supermarket)
09:00 a.m.	Departure buses Enschede - Barchem (for startgroups 1 t/m 4)	Calslaan (near supermarket)
09:30 a.m.	Departure buses Enschede - Barchem (for startgroups 5 t/m 7)	Calslaan (near supermarket)
12.00 p.m. - 07.45 p.m.	Massage (It is obliged to take a shower before and bring a towel with you)	Sportcentre UT, Sportshall 4
04.00 p.m. - 06.30 p.m.	Finishprogram	Cilinder Track
06.00 p.m. - 07:30 p.m	Handling in materials	The depository behind the athletics track on the campus

Campus Enschede		Saturday 28th of April
06.00p.m.- 08.00p.m.	Dinner	
06:30p.m. - 07:30p.m.	Protest round	Sportcentre UT
07.00 p.m.	Start of the Batavierenfeest For the program, watch www.batavierenfeest.nl	Pepsi tent, Grolsch tent, Vestingbar, Bastille, Vrijhof, Sportscentre UT
11.00 p.m.	Price giving ceremony	Pepsi tent

Campus Enschede		Sunday 29th of April
06:00 a.m.	Get your newspaper with results	Information desk, campside and during breakfast
08:00 a.m.	Wake-up call	Sportcentre UT
08:30 a.m.	Wake-up call	Hockey, Carrilon en Vlinder camping
09:00a.m.- 10:30a.m.	Breakfast	Theatercafé
10:00 a.m.	Closure sleeping rooms	Sportscentre UT
11:00 a.m.	Closure campings	Hockey, Carrilon en Vlinder camping

Sleeping places Enschede

Once the race has stopped and the party has ended you can stay in Enschede and enjoy the festival-like mood. The organization offers two different sleeping arrangements. You can either choose to sleep in the sports centre (which required you to purchase a ticket before hand) or you can choose to stay at the campsite.

- The campus of the University of Twente is home to three campsites where you can pitch your tent, these are: the “Carillon Camping”, the “Hockey Camping” and the “Vlinder Camping”. To ensure that everybody uses the campsite correctly, a code of conduct was drawn up which should be followed when using the campsite:
- The campsites have been marked with lines, make sure your tent is inside the lines, this is done to prevent fire hazards.
- Leave a three meter gap between tents.
- Large (army)tents, caravans and party tents are not allowed. A tent with a capacity of six people is the maximum size allowed.
- Fire is forbidden, this also includes barbecues.
- Bringing glass (which includes beer bottles) is strictly forbidden. Glass is not allowed anywhere on campus.
- Vehicles may not be parked on or near the campsite! Vehicles may be parked at the parking site (see map on page 129 for the location).
- Professional security and police will be present at all times. However, never leave any valuables unattended. Lockers are available in the sports centre. The organization cannot be held responsible for lost or stolen personal belongings. In case of theft the authorities will always be contacted.
- Calamities should always be reported to the supervisors. They can be found at the campsites.
- To ensure that everybody get’s a good nights sleep, keep your noise levels to a minimum at the campsites.
- Throw your trash into the garbage bins. Garbage bags are available from the supervisors who can be found at the campsites. Garbage bags can also be found in the team captain’s bag.
- The campsites have to be vacated by Sunday morning 11 o’clock.

Again this year we would like to put extra emphasis on cleaning your own mess i.e. picking up your garbage and throwing this into the garbage bins. If this is not done sufficiently, **free camping at the campsite could come in jeopardy for next year.** So make sure your trash ends up in a garbage bag!


Time registration

Of course, you participate in the Batavierenrace because it's a lot of fun. But it's also nice to know how fast you can run. Below you will read how the time registration system of the Batavierenrace works, where to find the official and unofficial results and how to file a protest if you don't agree with the results.

Time registration

At each relay point, the time of a finished runner is registered by the registration gate. The chip in the slipover is read out here. In addition, the numbers of the runners are read by the change point teams. Therefore, it's important that the runner keeps the slipover on and does not take it off until after the gate. Pay attention here: each runner is responsible for his/her own registration.

In the picture beside an example of a relay point situation, that you will encounter, is given. The runner passes through the gate, the cyclist passes the gate at the left side. To check the registration of the running time, the runner must pay attention to the light signal, sound signal and the information display. In order to avoid disturbing the time registration, you should take care not to come near the gates with a mobile phone or keep hanging around the gates. Cyclists may never pass through the gate! The part of the net after the gate is only open for runners who begin or end a stage here. Spectators should stay outside the net in order not to hinder the runners.



Publication preliminary results

The time showed on the display is the preliminary time from the incoming runner, showing the ranking in the run up to that stage as well. No possible penalty time has added to this time. Therefore the registered time is directly sent wireless to Enschede. There, the times are checked, possible penalty time is added and so the unofficial time is provided.

The unofficial results are also available during the race at www.batavierenrace.nl. The results appear almost 'real time'. This means that times are available even from relay points where runners are still finishing.

File a protest

During the race, protests can only be filed to the Contest Administration by phone. The Contest Administration can be reached at phone number +31(0)53-4895333. In Enschede, protests can be filed from 6:30 to 7:30 p.m., in the 'Sportraadkamer'. You can find this room, on the right side after entering the sports centre. The published results after the race are unofficial; until the first Wednesday after the race it is possible to make protests by e-mailing to the Organizing Committee via protesten@batavierenrace.nl.

Publication of definitive final results: Before May 5th at www.batavierenrace.nl



Results

Official results of the 39th Batavierenrace (7 mei 2011)

Results University Competition

1	RuG Hanze Runnersworld team	10:41:04
2	Universiteitsteam Amsterdam	10:55:16
3	UT/Saxion - team	11:00:30
4	RU/Han Nijmegen	11:01:05
5	Maastricht University/Zuyd	11:09:40

Results General Competition

1	Appeltaart	10:13:46
2	Aeolus	10:23:42
3	Suicide Bunnies & Friends	10:25:30
4	S.N.O.T.	10:43:59
5	de Wimpies	10:52:30

Results International Competition

1	Impalas	12:27:52
2	Faculty of Sport 1	13:53:27
3	ESN Utrecht	14:23:12
4	The Running Stones	14:51:28
5	EGEA/Drift'66	15:04:35



Contest rules 40th Batavierenrace

Last updated: 14 maart 2012

General

1. The Batavierenrace is an annual relay race, run on a route between the Radboud University of Nijmegen and the University of Twente.
2. Each participant takes part at their own risk. The Foundation Batavierenrace cannot be held responsible for loss or damage to personal property or for any personal injury sustained.
3. The Foundation Batavierenrace reserves the right to publish photos and filming of participants. Participants declare that they will not object to the use of their photos or films.
4. Registration and participation is based on the Registration Rules of the 40th Batavierenrace.
5. The Contest Rules in Dutch are always guiding.

Organization and authority

6. The Batavierenrace has the following official bodies: Organizing Committee of the Batavierenrace, Competition Management, Competition Secretariat and Doctors.
7. The Contest Management has the authority on medical or other grounds:
 - a. To exclude or remove a runner from participating in the race.
 - b. To disqualify or remove a team from the race (this team will not be included in the final results).
8. The Organizing Committee of the Batavierenrace and the Contest Management reserve the right to modify parts of the route or cancel the entire race at all times.
9. The Competition Secretariat is responsible for the final result. It is entitled to award punishment by observation of violation of the contest rules. The Competition Secretariat is also responsible for dealing with protests.
10. The doctors are entitled to exclude or remove a participating runner from de race, on medical grounds.
11. The Organization Committee of the Batavierenrace reserves the right to prohibit sponsor expressions. This applies before and during the race and during the medal ceremony. If a runner or team refuses to remove or hide sponsor expression, exclusion or disqualification may follow.
12. In all cases that are not covered by these regulations, the responsible body decides.

Classification of the race

13. The Batavierenrace consists of 25 stages, divided into women and men stages, as listed in the participants booklet and on the website.
14. There are three restarts: in Ulft, Barchem and Enschede.
15. The start is in seven groups of up to 55 teams, starting every 15 minutes.
16. At the restart in Enschede there will be started in 2 groups which start 30 minutes after each other.
17. The change of runner happens by passing a running jersey containing a chip.
18. The switch points are clearly indicated by a trap, switch point ports and a bus.
19. The switch points are manned during the time indicated in the participants booklet, except if the last runner has passed before the specified closing time.
20. The final result has two classifications: the University Classification (UK) and the General Classification (AK).
21. Separate routes exist for runners and for support vehicles. The routes described in the participants book are leading. The signs along the runners route are only for support. When the route described in the book and the errata must be changed, someone from the organization will indicate this.

Order Terms

22. The Dutch Road Traffic law, Traffic rules and Signs (Wegenverkeerswet, het Reglement Verkeersregels en Verkeerstekens) and the German Traffic rules (Straßenverkehrsordnung) during the race are leading under any circumstance.
23. Instructions of Police and staff of the Batavierenrace must be followed immediately and strictly. Failure to follow these instructions may result in a fine.
24. It is strictly forbidden to make (noise) disturbance during the race. From stage 1 till stage 10 there will be paid more attention to this.
25. Unless otherwise indicated, the runners have to run on the right side of the road and be accompanied by one bicycle. On stage 24 and 25, the runner cannot be accompanied by a cyclist in relation to safety and the traffic on the route.
26. The bike must meet the legal standards (including good functioning lights) and may not be broader than 50 cm with the exception of the handlebars.
27. De cyclist is obligatory to wear at any time the cycling jersey supplied by the Organizing Committee.
28. The cyclist may never go through the trap. The trap must be passed on the left side, unless otherwise indicated.
29. In case of accidents or serious injuries a member of the Batavierenrace must be contacted immediately. This person will then contact the Competition Management or a doctor. The victim must wait until help arrived.
30. All organization vehicles should always be granted passage immediately throughout the race.
31. Each car has to attach the bus placards (incl. team number), which are supplied by the Organizing Committee, visible on the passenger side on the inside of the windscreen and on the inside of the rear window.
32. Transportation from one switch point to another should be done along the special route for cars. For participant vehicles, the runners route is prohibited, except when the route for cars and runners coincide.
33. Where the route for cars and runners comes together, the speed should be adjusted so that the safety of the runner is guaranteed at all times. Vehicles may never ride directly in front, behind or next to a runner.
34. All participant vehicles must be vehicles that can be driven by any driver holding a valid Dutch driving license B. Trailers are not allowed.
35. Every team may have just 1 participants vehicle in the race, unless the passing route is used consequently. In this case this should be reported to Organizing Committee in Nijmegen.
36. Parking must be done after the switch point following the instructions of the staff of the Batavierenrace, unless otherwise indicated. The parking places are described in the route book and will be marked by signs or by designated staff.
37. Not following the rules from article 22 till 36 and/or instructions of the staff of the Batavierenrace can lead to disqualification by an official body.

Competition rules

GENERAL PROVISIONS

38. The runners jersey should be always worn by the runner, unless if the Competition Management decided that it is allowed to run without the jersey. The jersey number should be clearly visible. The runner must continue to wear the jersey until the trap after the switch point. This is the end of the stage and the jersey is transferred to the next runner.
39. The term, which is the time that is actually run on a stage, is valid if the conditions under paragraph a and b are met:
 - a. There should be a valid registration from the start time and finish time.
 - b. As start time may apply:
 - i. The (re)start time in Nijmegen, Ulft, Barchem and Enschede.
 - ii. The automatic time or manual time of the finishing runner recorded by a switch point staff member of the Batavierenrace.

The automatic time recording is accompanied by a sound and light signal and an indication on the display at the switch point. The runner himself has to watch this and - if this signal is missing - alert a switch point staff member immediately. Just in that case there can still be a time set when the automatic time recording has failed. The runner himself is responsible for the registration.

40. The switch point start: a start led by the switch point staff member at a switch point. This is applied if nobody has finished in the previous stage (or if the finish was after the latest start time).

At every switch point a latest start time applies. The runner must start then, even if the last runner has not been finished. The registration under section 38 is no longer the start time. For every runner who starts on or after that time: the start time is the extreme start time. The jersey should be delivered by the team.

- As finish time may apply: the automatic time or manual time recorded by a switch point staff member of the Batavierenrace.
- The term may not exceed a predetermined limit. Each stage has its own time limit published in the participant book. The Competition Secretary has the power to change the time limit under special (weather) conditions.
- No violation of the special provisions should be found.
- A valid term will be directly converted into the ranking time which is processed in the stage and final results. If violations will be noted than the following error codes will be granted:

Code	Offense	Contest Rules	Code	Offense	Contest Rules
A	Otherwise moved	54	T	Two times running	52
D	Disqualified runner	7a, 48	U	University competition, Running irregular	60, 61
H	Men on ladies stage	43	V	False/False change	49
I	Stage shortened	55	W	Refuse Jersey	50
L	Limit time exceeded	40a	X	Stage canceled	8
M	Medical exclusion	7a, 10	Z	More than 5 times no running time	45
N	No valid running time	40d	T	Two times running	52
O	Split stage	53	U	University competition, Running irregular	60, 61

41. At a stage that ends on a restart, the jersey is not transferred in the trap. The next stage starts at the restart. The following rules apply:
- At a restart it is not allowed to start in a different starting group than in which the team is classified.
 - The restart always takes place, even when the last runner has not finished. Once the runner has finished, the team has to ensure that the jersey is delivered to the next runner.
 - At the restart in Enschede, the runners should register half an hour before the stated start time of the relevant start group. They will receive their start number. The last stage will be run with this number pinned and not with the jersey. The start number should be clearly visible at all times.
42. If a runner needs to end his or her stage early, this should be communicated to the next switch point. The next runner can be started there. The jersey should be delivered by the team itself. If the jersey is unavailable, a new jersey should be asked at the switch point.
43. If a man runs a women's/womens stage (see participants booklet) the term is multiplied by a penalty factor of 1.4. The outcome of this is the ranking time which is processed in the stage and final results. This ranking time has an upper limit that corresponds to:
- The time limit on that stage plus 15 penalty minutes for the overall standings.
 - For the University Competition it will be equal to the University Competition time limit on that stage.
 - It will be considered as a valid time, but any stage record is not recognized.
44. Runners who have to wait for crossings and suchlike receive no compensation for the lost time.
45. A team without valid duration on more than five stages will be overlooked in the final competition results.
46. Protests must be filed as soon as possible to the Competition Secretariat. This is possible during the entire race by telephone and at specific moments in Enschede. The results published after the race are provisional. Until the Wednesday after the race it is possible to submit protests by e-mail to the Competition Secretariat (protesten@batavierenrace.nl).
47. When 2 teams have the same overall time the time of the latest stage will be the winning time.

SPECIAL PROVISIONS

48. At a (re) start the runner may just start on the official starting time. If this is not met the runner will be disqualified.
49. A runner can only start after the jersey has been transferred by the finishing runner. This article shall not apply where the jersey transfer could not be made.
50. If a runner runs without a jersey, a staff member of the Batavierenrace may ask the runner to wear the jersey. One should immediately follow this up. The jersey must be kept on until the next switch point.
51. Each runner may:
- Run for only one team;
 - Run only one stage.
52. If a runner runs several stages, only the first stage will be valid.
53. Each stage should be run by only one person and may not be split.
54. During the race a runner may not move in any other way than by foot. *This article shall not apply if the Organizing Committee or the Competition Management granted exemption prior to the race under Article 41.*
55. It is not allowed to shorten a stage without permission of the Competition Management.
56. On Stage 24 only a woman may run. If there is no woman present, the team may not start.

EXTRA SPECIAL PROVISIONS FOR THE UNIVERSITY COMPETITION


57. The contest rules below are only applicable for the teams who participate in the University Competition.
58. Each stage knows an own University Competition Limit Time that is published in the participants book. The Competition Secretary has the right to change the time limit under special (weather) conditions.
59. In the case where a stage has no valid running time, within the University Competition the University Competition Limit Time will be used for the final results.
60. In addition to the regularly contest competition rules, a stage within the University Competition is invalid when the stage is run by a runner who not met the identification requirements, which are described in the Registration Rules.
61. In advance to the (re)start each runner, who participates in the corresponding block, must report him of herself with a valid identification at the wristband issue. There the runner gets a wristband. Immediately after the stage the runner should let the wristband be removed by a staff member of the switch point. When the runner does not report him or herself or report with an invalid identification or the wristband is not removed by a switch point staff member immediately after finishing the stage, the identification requirement is not met. Valid identification documents are: passport, ID-card, driver license or a personal Dutch Public Transportation card (OV-chipcard).

Explanation runners route

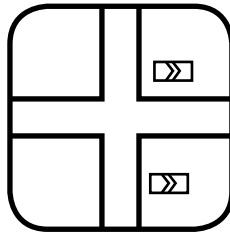
There are separate routes for cars and runners. The routes are described in this booklet. Reminder signs have been placed all along the runners' route to mark the right way. They have a strictly supporting role. Most probably, there will be errata for this booklet. Clearly write the changes to the route in this booklet, not only for the night, but also for the morning and afternoon stages. Experience shows that this is forgotten otherwise.

If you should deviate from the route described in this booklet and the errata, someone of the Organizing Committee or the police will tell you. In all other cases this booklet is leading. In addition a zip code is added by every indication. This zip code may be transmitted to the Organizing Committee in the event of an emergency for immediate knowledge of the location of the accident.

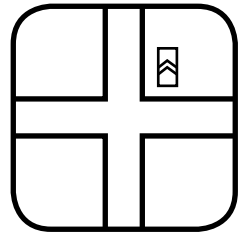
If you should continue along the road when crossing an intersection, only one direction sign is placed immediately after the intersection in question. A turn-off is marked by two direction signs. The first sign is placed approximately 10-15 meters before the intersection, the second on the road that should be followed. On long straight sections, signs are placed at regular intervals. The following examples may serve as a clarification:



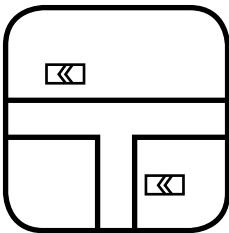
Turn left



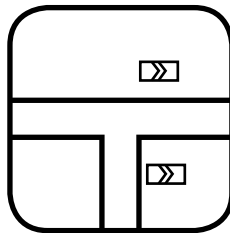
Turn right



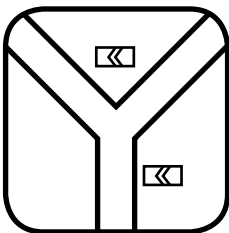
Straight on



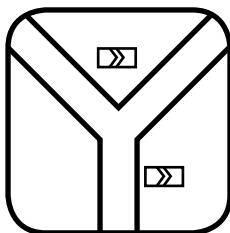
Turn left



Turn right



Keep left



Keep right



Start Nijmegen

First start:	00:00 a.m.	Fourth start:	00:45 a.m.	Sixth start:	01:15 a.m.
Second start:	00:15 a.m.	Fifth start:	01:00 a.m.	Seventh start:	01:30 a.m.
Third start:	00:30 a.m.				

Stage 1: Women 3.6 km: flat / paved

(Time limit: 0:30:00)

Dist.	Route-indication	Extra information	Location
-	Start: At the grounds of the sports centre	Below “Sportcafé”	6525AJ 141
-	After the start, turn right onto athletics track	Lap around the sports field	6525AJ 141
0.5	At the end of athletics track, turn right		6525AJ 141
0.5	At the end of the road turn right	Driehuizerweg	6525PL 287
0,7	First road turn right	Kwekerijweg	6525RZ 3
	Cyclist join the runners from this point		6525RZ 3
0,9	At the Heyendaalseweg, turn left and immediately right. Don’t use the cyclist path.	Houtlaan	6525SJ 160
1,7	At the third road, turn immediately after the pond, left	Burggraafstraat	6525XW 1
2.1	At the end of the road turn left	Heemraadstraat	6525TK 222
2.5	At the third road, turn left	Kanunnik Mijllinckstraat	6525WS 75
2.6	At the first road, turn right	Kanunnik Faberstraat	6525WS 75
3.1	Cross the intersection with Heyendaalseweg	Pater Eijmardweg	6525RL 23
3.3	At the end of the road, turn left	Driehuizerweg	6525RM 2
3.6	The relay point (R.P.) is in this street		6525PL 307

R.P. 1: DRIEHUIZERWEG

Open: 00:10 a.m.; Final starting time: 02:00 a.m.

Stage 2: Men 6.7 km: ascending and descending / paved

(Time limit: 0:50:00)

Dist.	Route-indication	Extra information	Location
-	After the R.P. continue along road		6525PN 312
0.1	Turn right at intersection	d’Almarasweg	6525DV 173
0.6	Cross the railroad		6525DW 22B
0.9	At the traffic lights, straight on	Sophiaweg	6525DW 2
1.6	Keep left and continue along the road	Follow sign ‘doorgaand verkeer’	6523NH 97
2.3	At the roundabout, take the first exit	Kwakkenbergweg	6523MN 64
3.0	At the end of the road, turn right and run on the cycle track	Berg en Dalseweg	6523MS 164
4.4	At the fourth intersection turn left (into Berg en Dal)	Nieuwe Holleweg	6571 82
4.5	Keep right on the road	Hogeweg	6572BA 3
5.0	At the end of the road, turn right	Van Randwijckweg	6572BA 7
5.6	At the end of the road, turn right	Rijksstraatweg	6573EJ 2

Stage 2: Men 6.7 km: ascending and descending / paved**(Time limit: 0:50:00)**

Dist.	Route-indication	Extra information	Location
6.1	Turn left after 500 m, beyond the S-curve	Plataanstraat	6573CW 271
6.4	Turn right onto the cycle track, cross trough the tunnel, the after tunnel straight on		6573DH 3
6.7	The R.P. is in front of the canteen of the sports fields		6573AZ 2

R.P. 2: WYLERBERGMEER

Open: 00:30 a.m.; Final starting time: 02:40 a.m.

Stage 3: Men 9,7 km: flat/paved**(Time limit: 1:15:00)**

Dist.	Route-indication	Extra information	Location
-	After the R.P. continue along the narrow cycle path	Beware of note posts	6573AZ 1
0.1	Turn left and stay on the right side of the parking lot		6573AZ 2
0.3	At the end of the parking lot, turn right		6573AZ 1
0.4	Cross the wooden & stone bridge and go straight on		6573AZ 1
2.0	Continue along paved road	Do not cross bridge	6575 Maasroute
3.0	Keep right at the three-forked road	Do not cross bridge	47559 Leuther straÙe 1
3.4	At three-fork, keep left	Turn music off!	47559 Leuther straÙe 1
4.1	At major road turn left, direction Niel & Kleve	KirchstraÙe	47559 Häfnerdeich 1
5.1	Leave Zyfflich & continue along the road, direction Niel & Kleve		47559 Kleyen 1
5.7	Cross bridge	ZyfflicherstraÙe	47559 Zyfflicher StraÙe 1
7.0	Enter Niel		47559 Zyfflicher StraÙe 32
7.2	150 m. passed the bus shelter at righthand side, turn left	Effertsweg	47559 Zyfflicher StraÙe 20
7.5	At the three-fork, turn right, after 50 m. turn left	Effertsweg	47559 Effertsweg 11
7,6	At the three-fork, keep right	Effertsweg	47559 Effertsweg 17
8,1	Take the first road to the left	Kardinalsweg	47559 Kardinalsweg 1
8,9	At the end of the road, turn right	Grüner Weg	47559 Kardinalsweg 1
9,6	Cross intersection with major road		47559 Grüner weg 1
9,7	The R.P. is 100m after the cross point		47559 Grüner weg 1

R.P. 3: NIEL

Open: 01:00 a.m.; Final starting time: 03:25 a.m.

Stage 4: Men 9,1 km: flat/paved**(Time limit: 1:05:00)**

Dist.	Route-indication	Extra information	Location
-	After the R.P. follow the road		47559 Grüner weg 1
0,6	Cross small bridge		47533 Dingdung 1



Stage 4: Men 9,1 km: flat/paved
(Time limit: 1:05:00)

Dist.	Route-indication	Extra information	Location
1,3	At intersection, go straight on		47533 Dingdung 1
1,7	Cross the small stone bridge in the bend and keep left		47533 Dingdung 1
2,7	At intersection, turn right	Zyfflicher Straße	47533 Zyfflicher Straße 121
3,1	At the end of the road, turn left direction Düffelward		47533 Trübsche Straße 55
4,5	Enter Düffelward		47533 Trübsche Straße 47
5,0	Keep right at the three-fork		47533 Trübsche Straße 24
5,2	Cross the major road and turn right as indicated. After this, stay on the cycle path on the left side of the major road.	Klever Straße	47533 Rinderner Straße 44
5,5	Straight on at the intersection with Rindernerstraße	Keekener Straße	47533 Rinderner Straße 9
6,1	Straight on at the intersection with Rindernerstraße		47533 Rinderner Straße 1
6,6	Straight on at the intersection with Drususdeich		47533 Drususdeich 1
7,4	Enter Rindern, stay on the left side of the road		47533 Keekener Straße 93
7,9	In Rindern, take the 5th street left (direction Museum)	Breite Straße	47533 Breite Straße 2
8,3	At the small roundabout go straight ahead	Hohe Straße Tweestrom	47533 Breite Straße 1
8,4	At intersection, go straight ahead		47533 Breite Straße 1
8,7	At threefork keep left		47533 Tweestrom 101
8,9	Cross the main road, turn left and stay on the cycle path		47533 Tweestrom 1
9,0	Take the first road to your right	Spyckscher Baum	47533 Spyckscher Baum 5
9,1	The R.P. is situated in the corner		47533 Spyckscher Baum 5

R.P. 4: RINDERN

Open: 01:50 a.m.; Final starting time: 04:25 a.m.

Stage 5: Men 8.1 km: climb on levee/paved
(Time limit: 0:55:00)

Dist.	Route-indication	Extra information	Location
-	After the R.P. continue along road	Spyckscher Baum	47533 Spyckscher Baum 4
1.0	Enter Wardhausen		47533 Johanna-Sebus-Straße 10
1.7	Turn right and cross the bridge	Am alten Rhein	47533 Johanna-Sebus-Straße 53
3.4	Enter Griethausen, stay on the left side of the dike	Cross little bridge	47533 Wehrpöhl 28
3.8	Keep left, cross the little bridge	Cycle path / foot-path	47533 Rheinstraße 20

Stage 5: Men 8.1 km: climb on levee/paved

(Time limit: 0:55:00)

Dist.	Route-indication	Extra information	Location
4.6	Cross major road, turn left onto the cycle path	Crossing car route!	47533 Oraniendeich 86
6.7	Straight on at intersection with Hurskampstraße		47533 Huiskampstraße 155
8.1	Go left crossing the road and go down, the R.P. is in the parking lot		47533 Oraniendeich 1

R.P. 5: ORANIENDEICH

Open: 02:20 a.m.; Final starting time: 05:00 a.m.

Stage 6: Men 7.3 km: bridge and overpass/paved

(Time limit: 1:00:00)

Dist.	Route-indication	Extra information	Location
-	After the R.P. continue along the road		47533 Oraniendeich 1
0.1	Turn left and cross the bridge on the left side		47533 Oraniendeich 1
1.4	At the end of the bridge, continue on the cycle track on the left side of the road		46446 Klever Straße 1
1.8	At first traffic light, straight on		46446 Klever Straße 1
3.1	At second traffic light, cross the road and continue on left side		46446 Klever Straße 1
3.8	At traffic light (with gasstation), straight on		46446 S-Heerenberger straße 1
5.1	At traffic light straight on		46446 Hühumer Straße 20
5.8	Keep left, continue onto the cycle track direction 's-Heerenberg		46446 Haferlandweg 1
6.0	Enter 's-Heerenberg	Keep left	46446 S-Heerenberger Straße 399
6.4	At the second street, turn right direction Zeddam	Crossing the road	7041ZE Plantsoensingel Zuid 2
7.0	At roundabout, go straight on	Ulenpasweg	7041ZC Plantsoensingel 1
7.3	The R.P. is on the right side of the road		7041GB Ulenpasweg 2

R.P. 6: 'S-HEERENBERG

Open: 2:50 a.m.; Final starting time: 5:40 a.m.

Stage 7: Dames 6.7 km: flat/paved

(Time limit: 0:55:00)

Dist.	Route-indication	Extra information	Location
-	After the R.P. continue along road, cross the intersection	Keep on the left side of the road!	7041GB 2
0,3	At side road straight on		7041GB 9
0.5	At three-fork, keep left	Ulenpasweg	7041GB 9
0.6	Cross major road and turn right onto the footpath	's Heerenbergseweg	7044AV 7
1.0	At second side street keep right	Meilandsedijk	7044AT 4



Stage 7: Dames 6.7 km: flat/paved

(Time limit: 0:55:00)

Dist.	Route-indication	Extra information	Location
1.5	At the roundabout go straight ahead		7045BB 3C
1.6	Take first road to the left	Wethouder Brandts- weg	7045BB 6
1.8	At side street continue along road		7045 Wethouder 1
2.6	At the three fork keep left		7045 Op den Dam 15
3.5	Enter Azewijn		7045 Op den Dam 7
3.6	At the end of the road turn right		7045 Op den Dam 4D
3.7	At traffic island, straight on	Pastoor Meursstraat	7045AE 8
3.9	Cross intersection with Laakweg	Passtraat	7045BG 60C
4.0	Keep left		7045AS 2A
4.3	At the end of the road, turn left	Lugtenakkerstraat	7045AS 6
4.5	At the end of the road, turn right	Gendringseweg	7045AV 6
5.3	At major road, turn left, stay on the cycle track	Eerlandsestraat	7045AV 14
6.0	At the intersection turn right and cross the major road	Azewijnsestraat	7076AX 1
	Continue along the road, keep the left side, parallel to carroute!		7081HL 13
6.6	At the first road turn left	Hoofdstraat	7081HL 13
6.7	The R.P. is 50 m passed the corner		7076BB 1

R.P. 7: AZEWIJN

Open: 3:15 a.m.; Final starting time: 6:25 a.m.

Stage 8: Men 8.1 km: flat/paved

(Time limit: 1:00:00)

Dist.	Route-indication	Extra information	Location
-	After the R.P. continue along the road		7076BB 1
0.5	At the side street (Hesterweg) go straight ahead	Hoofdstraat	7076BA 2
0.9	At the side street (Weteringsweg) go straight ahead	Weteringsweg	7076BB 9
1.2	At three-fork keep right	Gendringseweg	7076BC 2A
1.7	At the side street (Dijkweg) go straight ahead		7081HN 12
2.3	At the end of the road turn right	Vicarisweg	7076AB 8
2.4	Crossing major road	Wesenhorstlaan	7076AC 1
2.8	At the roundabout, go straight on	Anton Tjinklaan	7071XK 1
3.4	Take the third road to the right	Nijverheidsweg	7071CH 1
4.1	At the end of the road turn left	Rijnweg	7081AB 5
4.3	At the roundabout go straight ahead, direction Dinxperlo	Engbergseweg	7081AA 6
4.6	Cross bridge		7083AA 4
4.9	At the intersection with Bosweg go straight ahead		7083AA 4
5.4	At the side street (Beekweg) go straight ahead		7083AC 8
5.9	At the intersection (Grensweg) go straight ahead	Marmelhorstweg	7083AC 1
6.2	At the side street (Stakenborgweg) go straight ahead		7083AC 3
6.3	Cross bridge		7083AC 3
7.3	At the intersection in the curve continue the road		7084BZ 7

Stage 8: Men 8.1 km: flat/paved

(Time limit: 1:00:00)

Dist.	Route-indication	Extra information	Location
7.8	Cross bridge		7084BZ 8
8.1	The R.P. is before the roundabout		7084BZ 8

R.P. 8: MARMELHORST

Open: 3:45 a.m.; Final starting time: 7:10 a.m.

Stage 9: Men 4.5: flat/paved

(Time limit: 0:35:00)

Dist.	Route-indication	Extra information	Location
-	After the R.P. continue onto the cycle track		7084BZ 8
0.1	At roundabout turn left and run on the left side cycle track	Terborgseweg	7084BZ 8
0.9	At the side street turn left	Terborgseweg	7084AM 1
1.0	At the three-fork turn right	Dinxperloseweg	7084AN 2
1.5	At the end of the road turn left and run on the cycle track	Dinxperloseweg	7064LA 28
3.2	Enter Ulft	Dinxperloseweg	7064LB 10A
3.3	Take the first road to the left and turn directly right	Dinxperloseweg	7071PH 3
3.4	At the end of the street continue at the cycle track and cross major road. Do not continue on the cycle track at the left side of the major road!		7071PC 2
3.4	After crossing the road turn left and continue at the cycle track		7071DA 25
3.8	At the gasstation turn right		7071DA 9
4.4	Cross the stream with the second bridge	DRU terrein	Plaatstaalweg 1 Ulft
4.5	The R.P. is before the DRU-fabriek		7071BV 22

W.P. 9: ULFT

Open: 04:05 - 07:45 uur

Do not come with the runners jersey in the neighbourhood of the switch point after finishing the previous stage. To prevent that your jersey is registered again. Also stay away with your mobile phone from a switch point.

Restart Ulft

First start:	06:20 a.m.	Fourth start:	07:05 a.m.	Sixth start:	07:35 a.m.
Second start:	06:35 a.m.	Fifth start:	07:20 a.m.	Seventh start:	07:50 a.m.
Third start:	06:50 a.m.				

The restart is in front of the DRU-Cultuurfabriek

Stage 10: Men 10,0 km: flat/1.2 km unpaved

(Time limit: 1:25:00)

Dist.	Route-indication	Extra information	Location
-	The restart is in front of the DRU-Cultuurfabriek		7071BV 22
0.2	At the end of the road turn right, Cross the bridge		7071BV 24
0.3	After the bridge turn left, cyclists join the runners		Dru-Kade 1 Ulft



Stage 10: Men 10,0 km: flat/1.2 km unpaved

(Time limit: 1:25:00)

Dist.	Route-indication	Extra information	Location
1.0	At the end of the road turn right		Speeltuinpud 1 Ulft
1.1	Cross the bridge		Speeltuinpud 1 Ulft
1.9	At the end of the road turn right	Ulftseweg	7064BA 35
1.9	Turn directly left	Boterweg	7064ET 134
2.5	At the end of the road turn right	Prins Bernhardstraat	7064GE 81
2.7	Take the second road to the left	Molenberg	7064GE 89
2.8	Cross major road (Berkenlaan)	Rabelingstraat	7064HV 166
3.2	Take first road to the right	Bievinkstraat	7064KK 1
3.8	At side street (Goordijk) go straight on		7064KK 5
4.9	At intersection with Heidedijk go straight on		7064KK 7
5.0	At intersection with Toldijk go straight on		7065AL 9
5.2	Road becomes unpaved		7065AL 9
6.0	Road becomes paved	Idinkweg	7065AK 15
6.6	At intersection with Nibbinklaan go straight on		7065AG 3
8.1	Continue road alongside railtrack	Westelijke Oude Aaltenseweg	7065AJ 1
8.6	Road becomes unpaved		7051HL 1
8.8	Turn left at the end of the road (road becomes paved)	Harterinksdijk	7051HJ 2
8.9	Turn left at the end of the road	Sinderensweg	7051HE 28
9.1	Cross the railtrack		7051HE 6
9.2	At roundabout go straight on		7051HD 1
9.2	Take first road to the right	Aaltenseweg	7051CL 47
9.6	At the end of the road turn left	Dames Jolinkweg	7051CN 69
9.7	Take the first road to the right	Breukelaarsweg	7051DX 2
10.0	The R.P. is before 'Kramp		7051DW 31

R.P. 10: BREUKELAARSWEG

Open: 06:45 a.m.; Final starting time: 09:05 a.m.

Stage 11: Women 2.9 km: flat/paved

(Time limit: 0:30:00)

Dist.	Route-indication	Extra information	Location
-	After the R.P. turn right onto the cycle track	Teunisbroek	7051DW 31
0.1	Cross major road and turn right onto the cycle track	Aaltenseweg	7051DW 31
0.4	Take the second road to the left	Kloosterstraat	7051CN 1A
1.0	At the three-fork turn left	Oude Aaltenseweg	7051HA 11
1.4	At the curve in the road continue on the cycle track and turn right	Aaltenseweg	7051HA 11
1.9	At the roundabout turn left	Euroweg	7051GX 78
2.2	Take the first road to the left	Lireweg	7051GW 97
2.6	At the end of the road turn left	Frankenweg	7051HW 2
2.7	At the end of the road turn right	Markenweg	7051HS 9
2.9	The R.P. is located before 'Waterkracht B.V.'		7051HS 1

R.P. 11: MARKENWEG

Open: 06:50 a.m.; Final starting time: 09:20 a.m.

Stage 12: Women: 4.5 km: flat/0.7 km unpaved
(Time limit: 0:40:00)

Dist.	Route-indication	Extra information	Location
-	After the R.P. take the first road to the right	Guldenweg	7051HS 1
0.5	At the end of the road turn left	Kronenweg	7051GV 91
0.6	At the end of the road turn right	Euroweg	7051HT 17
0.9	Take the first road to the left, and turn directly left, road becomes unpaved	Aaltenseweg (99-101a)	7051GS 8
1.1	Directly take the first road to the left, road becomes paved		7051GW 99B
1.9	At the end of the road turn left and cross the bridge	Entinkweg	7051GT 8
2.0	Take the first road to the right	Vossenbult	7055BS 2
3.2	Take the first road to the left	Gruttersweg	7055BS 5
4.3	At the end of the road turn left	Veenweg	7055BR 2
4.5	The R.P. is located before the next intersection		7055BN 36

R.P. 12: ZWARTE VEEN

Open: 07:05 a.m.; Final starting time: 09:45 a.m.

Stage 13: Women 5.1 km: flat/0.4 km unpaved
(Time limit: 0:50:00)

Dist.	Route-indication	Extra information	Location
-	After the R.P. turn right	Entinkweg	7055BN 36
0.8	Take the first road to the left	Parellel Twenteroute	7055BL 13
1.7	Take the first cycle track to the right		7055BC 13
1.7	Cross major road		7055BB 36
1.8	At the end of the cycle track turn right	Spiekersweg 1, Heelweg	
1.9	Take first road to the left	Molenweg	7055AZ 1
2.3	At side street keep right	Molenweg	7055AZ 5
2.5	At three-fork keep left	Molenweg	7055AZ 9
2.8	At side street (Generaalsweg) go straight on		7055AZ 9
3.1	At the crossing with Bosboombroekerweg go straight on	Molenweg	7055AT 27
3.8	At the intersection with Hiddinkdijk go right	Hiddinkdijk	7055AV 21
4.1	Take the first road to the left	Landstraat	7055AV 31
4.4	At side street go straight on		7055BG 21
5.1	The R.P. is located just before the next intersection		7135KH 28

R.P. 13: HEELWEG

Open 07:25 a.m.; Final starting time: 10:10 a.m.

Stage 14: Men 7.6 km: flat/0.5 km unpaved
(Time limit: 1:00:00)

Dist.	Route-indication	Extra information	Location
-	After the R.P. turn right	Heideweg	7055AH 17
0.7	At the first road, turn left (before the farm)	unpaved, Nicolaasweg	7135KH 14
1.1	At side street go straight on	paved, Nicolaasweg	7025DL 1

**Stage 14: Men 7.6 km: flat/0.5 km unpaved
(Time limit: 1:00:00)**

Dist.	Route-indication	Extra information	Location
2.1	Cross intersection with unpaved road		7025DL 7
3.0	At side street (Stuivezandweg) go straight on		7025DL 1
3.2	At the end of the road, turn left	Zanddijk, dangerous 3-way junction	7025DL 2
3.4	At side street go straight on	Zanddijk	7025CE 8A
3.8	At intersection before, turn right	Landeweerweg	7025CE 8
4.2	At side street (Pausendijk) go straight on		7025DB 3
4.4	At side street (Tuinersweg) go straight on		7025DC 2
4.6	At three-fork, keep left	Halsedijk	7025DA 2A
4.9	At major road, make a sharp turn to the right	Halle Heideweg	7025DA 2
5.3	At the first road, make a sharp turn to the left	Kuiperstraat	7025CL 6A
6.2	At side street, go straight on		7025CK 14
7.2	At three-fork, turn right	Wolfersveenweg	7025CK 1
7.6	The R.P. is located in front of the farm		7025CN 14A

R.P. 14: WOLVERSVEEN

Open: 07:50 a.m.; Final starting time: 10:55 a.m.

**Stage 15: Men 7.8 km: flat/1.7 km unpaved
(Time limit: 0:55:00)**

Dist.	Route-indication	Extra information	Location
-	After the R.P. continue along road	Wolfersveenweg	7025CN 14A
0.3	Cross five-fork, go straight ahead	Wolfersveenweg	7025CN 14A
1.1	At side street go straight on		7021HS 8
1.4	At side street go straight on		7021HS 25
1.8	At three-fork, keep right	Slingeroute	7021HS 21
2.5	Cross major road, continue along Wolfersveenweg	Becomes unpaved	7021HH 2
3.1	Go straight on at intersection with Petersdijk		7021HH 1
3.8	Go straight on at intersection with Klaverdijk		7021HH 1
4.1	At three-fork keep left		7021HH 1
4.2	Go straight on at intersection with Oude Zelheweg (paved cycle path)	Vierblokkenweg	7255MZ 1
5.0	Go straight on at intersection with Jachtweg		7255MZ 3
5.3	Go straight on at side street (Rijnweg)		7255MZ 3
5.6	Go straight on at intersection with Varsselseweg	Becomes unpaved	7255MZ 2
5.9	Go straight on at intersection		7255MZ 2
6.1	At the end of the road, turn left	Reerinkweg	7255MZ 1A
6.4	At five-fork, go straight on, keep right	Zelledijk	7255MT 1
7.8	The R.P. is located just after the major intersection, on the right side	Beunksteeg	7255MB 2A

R.P. 15: HUIZE ZELLE

Open 08:20 a.m.; Final starting time: 11:35 a.m.

Stage 16: Men 7.8 km: flat/0.9 km unpaved

(Time limit: 0:55:00)

Dist.	Route-indication	Extra information	Location
-	After the R.P., continue along road	Beunksteeg	7255MB 2A
0.4	At intersection with Helderboomsdijk, go straight on		7255MB 6
1.3	Cross dangerous intersection (Schuttestraat)	Brandenborchweg	7251NA 1
1.6	At intersection with Vosterweg, go straight on		7251MA 1
1.8	Cross small bridge		7251MC 10A
2.7	At mushroom-shaped signpost, turn left	Rommelderdijk, becomes unpaved	7251MC 4
3.7	At the end of the road, turn right, cross the railroad	Onsteinseweg, becomes paved	7251MB 2
3.8	<i>Guarded railroad crossing!</i>		7251ML 11
4.4	At the end of the road, turn right and immediately turn left	Ruurloseweg	7251ML 2
5.2	Cross small bridge		7251LE 1
5.6	At the intersection, turn right	Wiersserbroekweg	7251LE 3
7.1	At the intersection, turn left	Vrochterdijk	7244PP 6
7.8	The R.P. is in front of the intersection		7244PN 17

R.P. 16: HAGENBEEK

Open: 08:50 a.m.; Final starting time: 12:10 p.m.

Stage 17: Women 3.4 km: flat/1.2 km unpaved

(Time limit: 0:35:00)

Dist.	Route-indication	Extra information	Location
-	After the R.P., cross the road diagonally right, unpaved road	Zwarteweg	7244PN 17
0.8	At four-fork, cross diagonally left	Oude Ruurloseweg	7244PK 2
1.7	At three-fork, keep right	Vrochterdijk	7244PJ 4
1.9	At side street go straight on		7244PJ 2
2.5	At intersection with Flierdijk, go straight on		7244PH 9
2.9	At intersection (with mushroom-shaped signpost), turn right	Larikslaan	7244PH 1
3.3	In Barchem, at the first road, turn left	Beukenlaan	7244BB 19
3.4	The R.P. is on the right side		7244BB 14

R.P. 17: BARCHEM

Open: 09:20 a.m. - 12:45 p.m.

After you finish, don't come near the finish gate with the slipover or a mobile phone again, otherwise your time may be registered incorrectly!

Restart Barchem

First start:	11:10 a.m.	Fourth start:	11:55 a.m.	Sixth start:	12:25 p.m.
Second start:	11:25 a.m.	Fifth start:	12:10 p.m.	Seventh start:	12:40 p.m.
Third start:	11:40 a.m.				

Only the first and last part of stage 18 is for cyclists. If the runner of stage 17 has not finished yet, the cyclist should wait for the runners jersey and then bring it to the runner as soon as possible.

Stage 18: Men 9.5 km: up and down/3.1 km unpaved/heavy!!

(Time limit: 1:15:00)

Dist.	Route-indication	Extra information	Location
-	After the restart, cross intersection and turn diagonally left	Zwiepseweg	7244BB 14
0.2	Leave Barchem		7244AJ 1A
	The cyclists join the runners here		7244AJ 1A
1.0	At mushroom-shaped signpost, straight on		7244NA 15
1.1	Turn left on small road to house no. 17 and 19		7244NA 17
	Cyclists go straight on here. Cyclists should ride fast and continue along the road for approximately 2 km. until they meet someone of the organisation. Cyclists in possession of a slipover will get further instructions here.		7244NA 17
1.5	Turn left at farm		7244NA 17
1.7	At first side road straight on, then straight on at bend in road	unpaved	7244NA 19
1.8	Go into the forest, pass gate		7244NA 19
1.9	At three-fork, keep left		7244RS 36
2.0	At side road straight on, downhill		7244RS 36
2.1	In the bend turn left, turn right at the second road, uphill	between 2 posts	7244RS 36
2.3	At the end of the grazing, turn right and continue along the grazing		7244RS 36
2.5	Pass gate, straight on		7244RS 36
2.5	At intersection, straight on		7244RS 46
2.6	At four-fork, straight on		7244RS 46
3.0	At intersection, straight on		7244RS 46
3.4	Pass gate, straight on		7241RB 2
3.6	At intersection, straight on		7241RB 2
3.8	At intersection with paved road, turn right	Zwiepseweg	7241PV 140
4.6	Enter Zwiep, take the first road on the left (The cyclists join the runners here!)	Wengersteeg	7241PT 147
5.2	At side street (De Heest), go straight on		7241PM 2
5.6	Cross bridge		7241PM 3A
6.1	At end of road turn right, major road	Nettelhorsterweg	7241PM 5
8.0	Take the third road to the left	Horstweg	7274EA 45

Information

Runnersroute

Carroute

Stage 18: Men 9.5 km: up and down/3.1 km unpaved/heavy!!

(Time limit: 1:15:00)

Dist.	Route-indication	Extra information	Location
8.7	At the intersection with the paved (left) and unpaved (right) road go straight ahead		7274GE 17
9.5	At the intersection turn right, the R.P. is just around the corner	Slaapweg	7274GE 15

R.P. 18: NETTELHORST

Open 11:40 a.m.; Final starting time: 01:45 p.m.

Stage 19: Men 7.2 km: flat/0.6 km unpaved

(Time limit: 1:05:00)

Dist.	Route-indication	Extra information	Location
-	After the R.P. continue along road	Slaapweg	7274GK 11
0.7	At the intersection turn left	Geesterse Broekweg	7274GC 4
0.8	At side street (Altena's Dijk), go straight on	Geesterse Broekweg	7274GC 3
1.6	At the intersection (Boerenesweg), go straight ahead	Kotte Bekke, unpaved	7274GC 2
2.2	At the end of the road, turn left	Esweg	7274AK 13
2.5	Take the first road to the right	Oosterveldweg	7274AK 25
3.0	At the fourfork keep left	Oosterveldweg	7274DZ 9
3.4	At the end of the road turn left	Oude Diepenheimseweg	7274DZ 5
3.9	Cross the bridge	Aaftinkdijk	7274AB 36
4.2	Take the first road to the right	Lage Broekdijk	7161LJ 2
4.8	At side street (Hagdijk), go straight on		7161LJ 1
5.3	At the end of the road, turn right	Elsmansdijk	7161LK 2A
5.6	Take the second road to the left	Graafdijk, unpaved	7161LK 13
6.0	At the end of the road, turn right	Haardijk	7161MZ 1
6.3	Follow road going to the left	Waninkdijk	7161MV 1
	Continue along the road for three side roads		7161MV 2
6.8	At the threefork keep left	Mengersdijk	7161MS 1A
7.2	The R.P. is just before the intersection		7161MS 1

R.P. 19: NOORDIJK

Open: 12:00 a.m.; Final starting time: 02:35 p.m.

Stage 20: Men 6.0 km: flat/paved

(Time limit: 0:50:00)

Dist.	Route-indication	Extra information	Location
-	After the R.P. turn right	Markveldsedijk	7161MS 1
0.8	At the intersection (Kipkersdijk) go straight on		7161MS 4
0.9	At side street (Hornteweg) go straight on		7161LT 3B
1.4	At the intersection (Karelsdijk/ Zijdedijk) go straight on		7161LT 3A
1.5	At side street go straight on		7161LT 3A



Stage 20: Men 6.0 km: flat/paved**(Time limit: 0:50:00)**

Dist.	Route-indication	Extra information	Location
1.9	At the end of the road, cross the major road and turn immediately left	Diepenheimseweg	7161LT 1
2.0	Directly first street right, keep running at righthand side	Deldenseweg	7161MA 4
2.5	Cross bridge, keep going straight on		7478PG 12
3.1	At intersection, turn right	Oude deldens- estraat	7478PG 13
3.2	Keep following road to the right		7478PL 2
3.8	Take first road left	Middendorperweg	7478PL 7
5.0	Cross bridge	Middendorperweg	7478PK 8
6.0	The R.P. is before the next intersection		7478PK 14

R.P. 20: MIDDENDORP

Open: 12:40 p.m.; Final starting time: 02:55 p.m.

Stage 21: Men 8.9 km: flat/0.5 km unpaved**(Time limit: 1:00:00)**

Dist.	Route-indication	Extra information	Location
-	After the R.P. turn right	Oude Haaksbergerweg	7478PK 14
1.4	At intersection (Bretelerveldweg) go straight on	Diepenheimseweg	7478PJ 11A
1.9	At side street (Stegenhoekweg), go straight on		7482PB 51
3.7	At intersection turn left	Olthuisweg	7482PK 18
4.5	At intersection (Weideweg/Ellenbroekweg), go straight on	Binnenveldseweg	7482NL 13
5.4	At the end of the road turn right	Goorsestraat	7482CG 225
5.5	At the round about turn left (2nd exit)	Bekummerweg	7482CG 225
5.8	Run out St. Isidorushoeve	Beckummerweg	7482ST 10
6.1	Take the second road to the right	Leferinkweg	7482ST 21
6.2	At threefork keep right		7482RD 11
6.4	Take the cycle path to the right	Leferinkweg	7482RD 11
6.8	The cycle path becomes paved road	Boonkweg	7482RG 10
7.3	At the end of the road, turn left	Heetpasweg	7482CD 13
7.4	At the threefork turn left	Hassinkbrinkweg	7482RH 10
8.2	At threefork keep left	Wissinkbrinkweg	7482RH 23
8.9	The R.P. is before the first intersection		7482RJ 55

R.P. 21: ST. ISIDORUSHOEVE

Open: 01:10 p.m.; Final starting time: 03:35 p.m.

Stage 22: Men 8.8 km: flat/0.5 km unpaved**(Time limit: 1:05:00)**

Dist.	Route-indication	Extra information	Location
-	After the R.P. turn right	Schoolkaterdijk	7482RJ 55

Stage 22: Men 8.8 km: flat/0.5 km unpaved
(Time limit: 1:05:00)

Dist.	Route-indication	Extra information	Location
0.6	At the end of the road, turn left	Albertsweg	7482PX 11
0.7	Turn left onto cycle path		7482RL 2
0.8	Pass roundabout, after roundabout cross the road and continue on the right-hand side		N739 Haaksbergen
1.1	Leave Haaksbergen		N739 Haaksbergen
1.3	At first road, turn right	Schaddenweg, unpaved	7482AB 51
1.7	Road becomes paved		7482RZ 14
2.0	At intersection, turn right	Hazenweg	7482RZ 14
2.4	At intersection (Stepelerveldweg), go straight on		7482RZ 14A
2.9	At intersection (Kolenbranderweg), go straight on		7482SK 22A
3.2	At side street (Grevenpaalweg), go straight on		7482SK 22
3.4	At intersection (Oude Boekeloseweg), go straight on		7481PC 1
3.8	Just before railroad crossing, turn left	Geukerdijk	7481PC 1
4.4	Cross little bridge		7481PD 14
4.8	At the end of the road turn left and immediately right	Welenmosweg	7482SJ 149
5.8	After "Hotel Bad Boekelo", turn right	Oude Deldenerweg	7548RT 125
5.9	Cross the unattended railroad crossing, turn immediately left	Zoutindustrieweg	7548RT 40
6.3	At side street, keep left		7548PN 200
6.4	At side street (Meestersweg), go straight on		7548RP 55
6.7	At side street (Weleweg), go straight on		7548RP 49
6.9	At the end of the road, turn right	Cross the bridge to the right	7548 Weleweg 1
7.4	Second road right after entering Boekelo (Henry Duntantlaan)	Stay 2 signs 'don't parking'	7548PK 170
7.7	At the end of the road, turn right	Bastinglaan	7548BC 94
7.9	At three-fork, keep left		7548AM 13
8.0	At the end of the road turn right on the cycling path	Boekelosestraat	7548AW 400
8.8	Turn left through the entrance of Grolsch	Narrow passage!	7548AS 255
8.8	The R.P. is after 30m on the terrain of Grolsch		7548AS 213

R.P. 22: GROLSCH

Open: 01:55 p.m.; Final starting time: 04:20 p.m.



Stage 23: Women 7.3 km: pass over/1.0 km unpaved
(Time limit: 1:00:00)

Dist.	Route-indication	Extra information	Location
-	After the R.P. continue along the road		7548AS 213
0.2	At the main entrance of Grolsch, turn right onto cycle path		7548RH 6



Stage 23: Women 7.3 km: pass over/1.0 km unpaved
(Time limit: 1:00:00)

Dist.	Route-indication	Extra information	Location
0.5	At the end of the path, turn left and continue on cycle path		7548AW 160
0.7	At side street, go straight on		7548AS 155
1.1	At side street (Rosinkweg), go straight on		7548AW 50
1.3	At side street go left	Usselerhofweg	7547 Usseleresweg 150
1.4	Keep following the road to the right		7547 Usseleresweg 150
1.5	At the end of the road, turn left, stay on cycle path		7548PC 936
2.0	At the second road, turn left		7545 Ruilverkavelingsweg 1
2.8	Cross major intersection with the Usselerrondweg	Bruggertstraat, enter Enschede	7545PJ 455
3.1	Continue along road to the left, run on the pavement on the right		7 5 4 5 A W 403
3.6	At fork, continue road along the sports field		7545AX 70
4.0	At the first road turn left, stay on the on the pavement on the left side	Rembrandtlaan	7545AR 115
4.2	At roundabout, turn right, run on the pavement on the right	Hendrik ter Kuilestraat	7545ZW 414
4.7	Continue along the road on the right side at the traffic light	Hendrik ter Kuilestraat	7547BB 33
5.0	At the traffic light, cross the intersection		7545MV 157
5.1	At the traffic light, go straight on		7545MV 151
5.6	At the end of the road cross major road, turn left and continue on the cycling path	Parkweg	7545MT 55
5.8	At traffic lights turn right and go directly left		7513CN 49
6.0	Stay on the sidewalk, at first road turn right	Stadsmatenstraat	7513 Parkweg 37
6.3	At intersection (Kortenaerstraat), go straight on		7513AH 40
6.5	Cross major road (De Ruyterlaan)		7511JH 2
6.8	At intersection (Nijverheidstraat), go straight on	Hoedemakerplein	7511JE 4
Cyclists stop at the underground bicycle parking. See page 127 for the bike-route from Enschede City to the University.			7511JP 2
6.9	At five-fork go straight on	Markstraat	7511GD 14
7.3	The R.P. is on the Oude Markt		7511GA 6

R.P. 23: STAD ENSCHEDE

Open: 02:30 - 05:20 p.m.

Information

Runnersroute

Carroute

Restart Enschede

Restart women:	05:00 p.m.	Restart men:	05:30 p.m.
----------------	------------	--------------	------------

A Collecting of numbers

The start numbers for the last stage can be collected at the minibus of the Organising Committee on the Oude Markt. The start numbers for the women's and men's stages should be collected simultaneously. Please let us know if one of the last stages will not be run.

CYCLISTS ARE NOT ALLOWED DURING THE LAST TWO STAGES!

Stage 24 & 25: Women & Men 7.1 km: flat/0.7 km unpaved

Women (Time limit: 0:55:00)

Men (Time limit: 0:50:00)

Dist.	Route-indication	Extra information	Location
-	After the R.P. run around the church		7511GA 4
0.2	Turn right	Marktstraat	7511GC 1
0.4	At the 3rd street, turn right, Korte Hengelosestraat	Korte Hengelosestraat	7511GD 14
0.5	Before railway crossing, turn left onto the square, along with the direction of the traffic	Stationsterrein-oost	7511JD 40
0.6	At the end of the square, turn right onto the cycle track		7511JD 33J
0.9	At intersection, turn right into the tunnel (narrow turn!)	Prinsesentunnel	7511JH 29
1.1	After the tunnel, cross intersection and turn left (Hengelosestraat)	Hengelosestraat	7514AJ 52
1.2	After "Kwik-Fit", take the first turn to the right (Boddenkampstraat)	Boddenkampstraat	7514AJ 78
1.6	Cross the major road diagonally left, continue along the Boddenkampstraat	Boddenkampstraat	7522BZ 47
1.7	At the end of the road, turn right and immediately turn left (Min. Savornin Lohmanlaan)	Minister de Savornin Lohmanlaan	7522BZ 55
2.0	At side street (Minister Goeman Borgesiusstraat), go straight on		7522BC 22
2.2	At three-fork keep left		7522AS 12
2.3	At the end of the road, turn right (Roessingbleekweg)	Roessingbleekweg	7522AR 58
2.4	In the bend to the right, turn left into side-road (Maatmanweg)	Maatmanweg	7522AH 163
2.7	At intersection with cycle track, turn right		7522AN 19
3.0	At the end of the cycle track, go straight ahead along the concrete post	7522 Doctor Zamenhoflaan 64	
3.1	Turn left and continue along the left side of the road	7522 Doctor Zamenhoflaan 64	
3.2	Take the first road to the left, Viermarkenweg	7522 Viermarkenweg 71	
3.6	At fork, keep right	7522 Viermarkenweg 85	
3.9	There is a waterpost nearby the farm		7522LB 25
4.1	At intersection go straight on	De Achterhorst	7522EA 12

Stage 24 & 25: Women & Men 7.1 km: flat/0.7 km unpaved

Women (Time limit: 0:55:00)

Men (Time limit: 0:50:00)

Dist.	Route-indication	Extra information	Location
4.3	At the end of the cycle track turn left	De Achterhorst	7522EA 12
4.5	Take the first road the the right	Universiteit Twente, De Knepe 1	
4.7	At three-fork keep left	Universiteit Twente, De Horst 2	
4.8	Take first road to the right	Universiteit Twente, De Horst 2	
5.1	At barrier go straight on		7522NH 6
5.4	Cross the Drienerlolaan straight ahead		7522NB 2
5.9	Take third road to the right		Drienerbeeklaan
6.2	Continue along road, at intersection, turn right (in front of sports fields)		Calslaan
6.5	Turn left onto the cycle track, towards cinder track		Calslaan
6.8	Enter cinder track	Boerderijweg/Drienerlolaan	
7.1	The finish is located on the cinder track, on the side of the sports centre		Sintelbaan
6,8	After the cycling stabling continue on the sintelbaan		Sintelbaan
7,1	The finish is at the side of the sporcentre on the sintelbaan.		Sintelbaan

FINISH

Information

Runnersroute

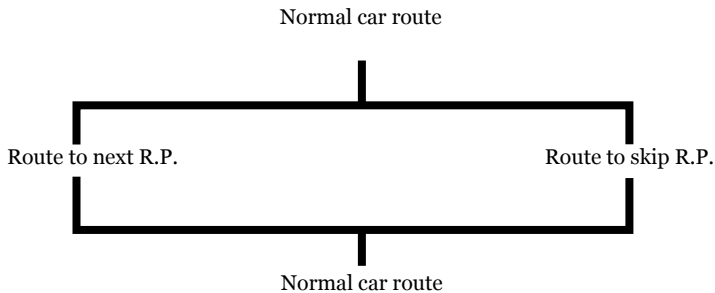
Carroute

Explanation Car route

The description of the car route includes two possibilities. It is possible to go to the next relay point (for example from 3 to 4) or to skip a relay point (for example from 3 to 5). At the relay point you skip, a swap must be done between the runner and the cyclist.

The distance mentioned behind each section is the driving distance to the next relay point (in km.). The distance before the description is the distance in kilometres from the previous point.

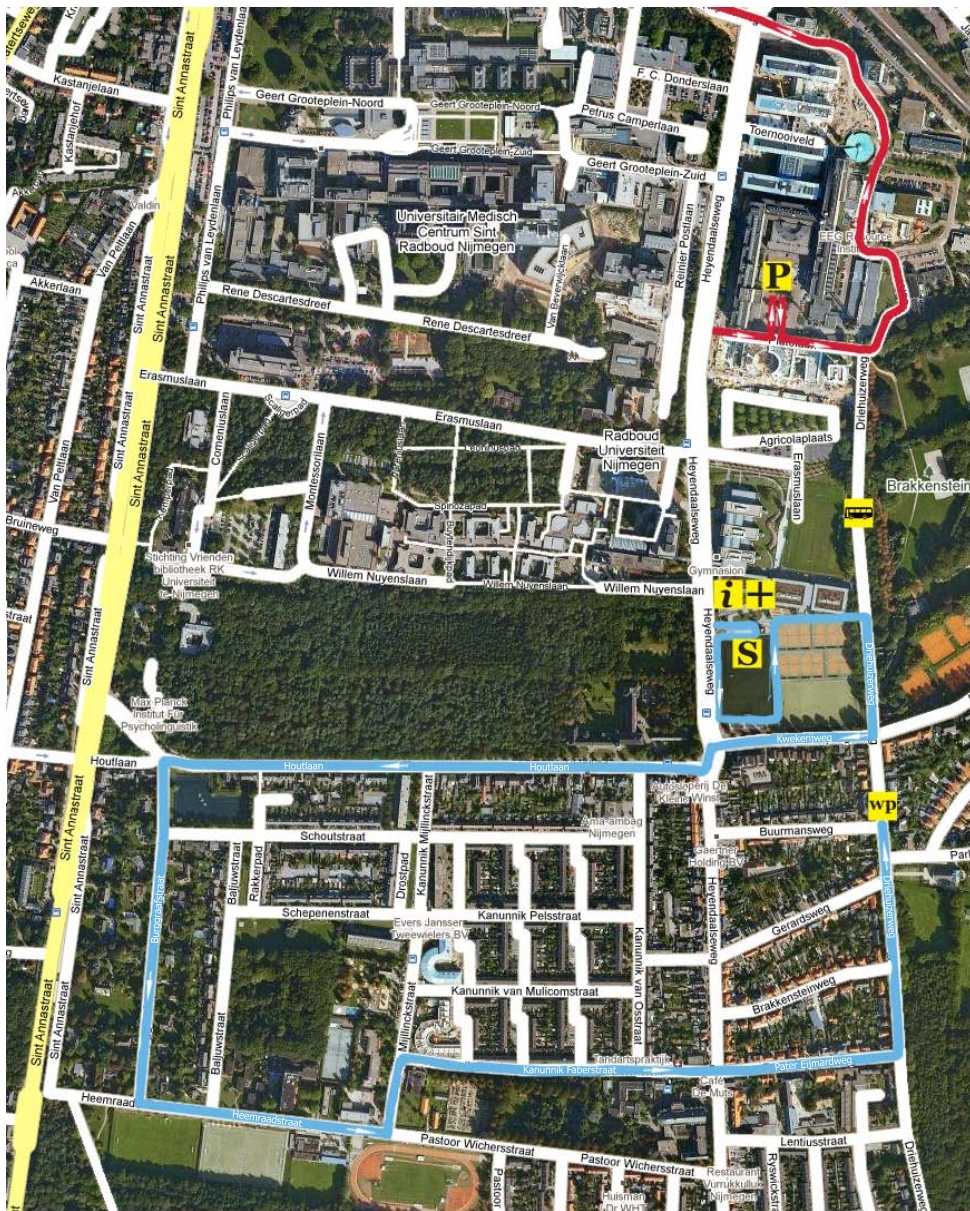
To skip a relay point (R.P.), observe the following procedure: From the R.P. you leave, follow the description in the left column until you reach the combination of two lines to the single line. Follow the single line. If two lines replace the single line again follow the line on the right. The line on the left is marked “relay point route” and the line on the right is marked “skip relay point route”. If you select the “skip relay point” route, continue the marked route until it merges with the combined route again. From here take the left line again. Now you are two R.P.’s further.



So: where the “skip relay point” route deviates from the normal car route, the description has been split up to a description of the “skip R.P.” route (right side) and a description of the route with how to reach the next R.P (left side). If these two routes overlap, the description is in the centre of the page.



Overview map Nijmegen






Information

Runnersroute

Carroute

Legenda

-  Information Desk
-  Parking vans (P10)
-  Medical assistance

-  Restart point 1
-  Start Nijmegen
-  Touringcars

-  Runners Route
-  Car route



Start Nijmegen

Tips: Did you took a close look at the errata and have you written them in this book? Cross out the “Skip R.P.” route or normal car route that you will not follow: this prevents you from following the wrong route.

Dist.	Route indication	Additional info
	Stage 1:	
	Car remains on the car park!	The R.P. is on the Driehuizerweg
R.P. 1: Driehuizerweg		
	Stage 2: ±9.5 km:	
-	Turn left from the parking lot	
-	At side street (Driehuizerweg) go straight on	Toernooiveld
0.2	At three-fork turn left	Toernooiveld
0.4	At traffic lights, go straight on	Kapittelweg
0.8	At the end of the road, at the traffic lights, go right	Sint Annastraat
2.3	At the roundabout, take the first exit	Oranjesingel N326
1.0	Take the third exit to the right in direction of Kleve N325	Terwindstraat N325
3.8	At the first traffic light, turn left direction Ooij	St. Hubertusweg

To R.P. 2: Wylerbergmeer		
Dist.	Route indication	Additional info
0.1	At the first road, turn right direction sports complex / Wylerbergmeer	Alde Weteringweg
1.1	Keep left, direction car park	
0.3	Turn right onto car park	
-	Park here	Turn on your parking lights!
R.P. 2: Wylerbergmeer		
	Stage 3: ±13,9 km:	
-	From the car park, turn left, against the car route of stage 2	
0.3	At threefork, keep right	

Skip R.P. 2	
Dist.	Route indication
	When you want to skip R.P. 3 too, drive till the roundabout and turn 180° and go on with the second designation for skipping R.P. 3. Else follow the next designation.
0.1	At the side road go straight on; To R.P. 3; skip the first designation

To R.P. 3: Niel		
Dist.	Route indication	Additional info
1.0	At major road turn right.	
0.6	At the roundabout turn right.	N840
4.2	Follow major road, to Leuth	N840
2.6	Take the second exit at the roundabout in Leuth	N840
2.5	At the second side road at the right side turn right (after busstop)	Eversberg

Skip R.P. 3	
Dist.	Route indication
1.0	At the major road turn left
0.1	At the traffic lights turn left
3.0	Cross the border

To R.P. 3: Niel

Dist.	Route indication	Additional info
1.1	At the end of the road turn right	
0.4	Take the first exit to the left	
1.0	At the end of the road turn right	Nieler Straße
-	After turning right drive on and park on instructions of the organisation	
R.P. 3: Niel		
	Stage 4: ±11 km:	
-	Continue along the road, Drive Carefully: you'll pass the runners route.	
0.8	At the side road turn left, K31	Mehrer Straße
2.4	At the end of the road turn left, to Kleve	Wibbelstraße
0.7	Drive into Mehr, take the second exit at the roundabout	Wibbelstraße
0.8	Drive out of Mehr, straight on, leave major road	
1.1	Drive into Donsbrüggen, follow the road.	
0.4	First road turn right	Mehrer Straße
0.1	At the end of the road turn left	Tiergarten Straße

Skip R.P. 3

Dist.	Route indication
5.0	Follow the road to Kleve
2.9	First road turn left to Kleve (K15)
2.7	Second road turn left, drive into Nütterden
0.6	End of the road turn right
2.8	At the roundabout take the second exit
2.2	At the church follow the road to Kleve

Information

Runnersroute

Carroute

Dist.	Route indication	Additional info
2,7	After entering Kleve, turn left at the 2nd traffic lights, direction Goch	Goch/Emmerich

To R.P. 4: Rindern

Dist.	Route indication	Additional info
1.0	At the traffic lights go straight on (direction Emmerich)	Tweestrom
1.4	Take the third road on your right and follow the instructions from the organisation for parking.	Siemensstraße
R.P. 4: Rindern		
	Stage 5: ±9 km:	
-	Continue along the road	Siemensstraße
0.8	Turn left at the end of the road	Tweestrom
0.8	Turn left at the traffic lights	Klever Ring

Skip R.P. 4

Dist.	Route indication
1,0	At the traffic lights turn right, direction Goch, keep left.

Dist.	Route indication	Additional info
0.4	Cross the bridge	
0.5	At the traffic lights, turn left in the direction of Emmerich	Emmericher Straße

To R.P. 5: Oraniendeich		
Dist.	Route indication	Additional info
1.2	At the third traffic light, turn left direction Griethausen	Postdeich
1.7	At roundabout take the first exit, direction Emmerich	Oraniendeich
1.1	Lower your speed: you are crossing the runners' route	Please obey directions of the organisation
3.4	Turn left, park on the right side by directions of the organisation, there is parking space until after the bridge	Turn on your parking lights!
-	The R.P. is on the slope	
R.P. 5: Oraniendeich		
Stage 6: ±9 km:		
-	Continue along the road	Alde Weteringweg
0.8	Turn right, onto the dike	
0.7	At major intersection, turn right and cross the bridge, direction Emmerich	Rheinbrücke

Skip R.P. 5	
Dist.	Route indication
6,2	Straight on, cross the Rheinbrücke (careful, cars from R.P. 5 come from the right here)

Dist.	Route indication	Additional info
1.6	At the end of the bridge, continue along the road at the traffic lights, direction 's-Heerenberg	
1.5	At traffic lights, straight on	
1.9	At the traffic lights go straight on and pass the highway	

To R.P. 6: 's-Heerenberg		
Dist.	Route indication	Additional info
1.4	At the roundabout, take the 2nd exit, enter 's Heerenberg	De Immenhorst
0.4	At the second road, turn right	Goorsestraat
0.3	At the third road, turn right and park by directions of the organisation	Industriestraat
-	The R.P. is 1 street further	Ulenpasweg

Skip R.P. 6	
Dist.	Route indication
1.4	At roundabout, take first exit (Elsepasweg)
0,9	At roundabout, straight on in the direction of Azewijn/Ulft



To R.P. 6: 's-Heerenberg		
Dist.	Route indication	Additional info
R.P. 6: 's-Heerenberg		
	Stage 7: ±11 km:	
-	Continue along the road	
0.5	At the end of the road, turn right	Brede Steeg
0.2	At roundabout, take the 2nd exit	Elsepasweg

Skip R.P. 6	
Dist.	Route indication

Dist.	Route indication	Additional info
0.5	At roundabout, take the second exit	Elsepasweg
0.2	At roundabout, take first exit	Meilandsedijk
2.1	At next roundabout, take second exit	Eerlandsestraat

To R.P. 7: Azewijn		
Dist.	Route indication	Additional info
2.2	Take the third road to the right Drive carefully: runners use the same road!	Azewijnsestraat
0.6	Park by directions of the organisation	
-	The R.P. is in the side street	Hoofdstraat
R.P. 7: Azewijn		
	Stage 8: ±12 km:	
-	Continue the road	
1.4	At the first intersection turn left in the direction of Doetinchem	Miltseweg

Skip R.P. 7	
Dist.	Route indication
2,2	Look out! Crossing runnersroute
2,5	At roundabout first exit (if you also want to skip R.P. 8, take second exit and continue with the last to direction for R.P 9 Uft)
0,8	Attention! Crossing runnersroute
0,5	At roundabout third direction (ignore first direction)

To R.P. 8: Marmelhorst		
Dist.	Route indication	Additional info
1.5	At roundabout, take the second exit	Rijnweg
0.5	At roundabout, take first exit	Staringstraat
0.7	At the end of the road turn right	Uftsestraat
0.1	Follow the road to the left	Anholtseweg
0.8	Cross the border	Dwarsefeld (L605)

Skip R.P. 8	
Dist.	Route indication
1.5	At roundabout take third exit (N817)
0.5	Attention! Crossing runnersroute
0.8	At roundabout take first exit

Information

Runnersroute

Carroute

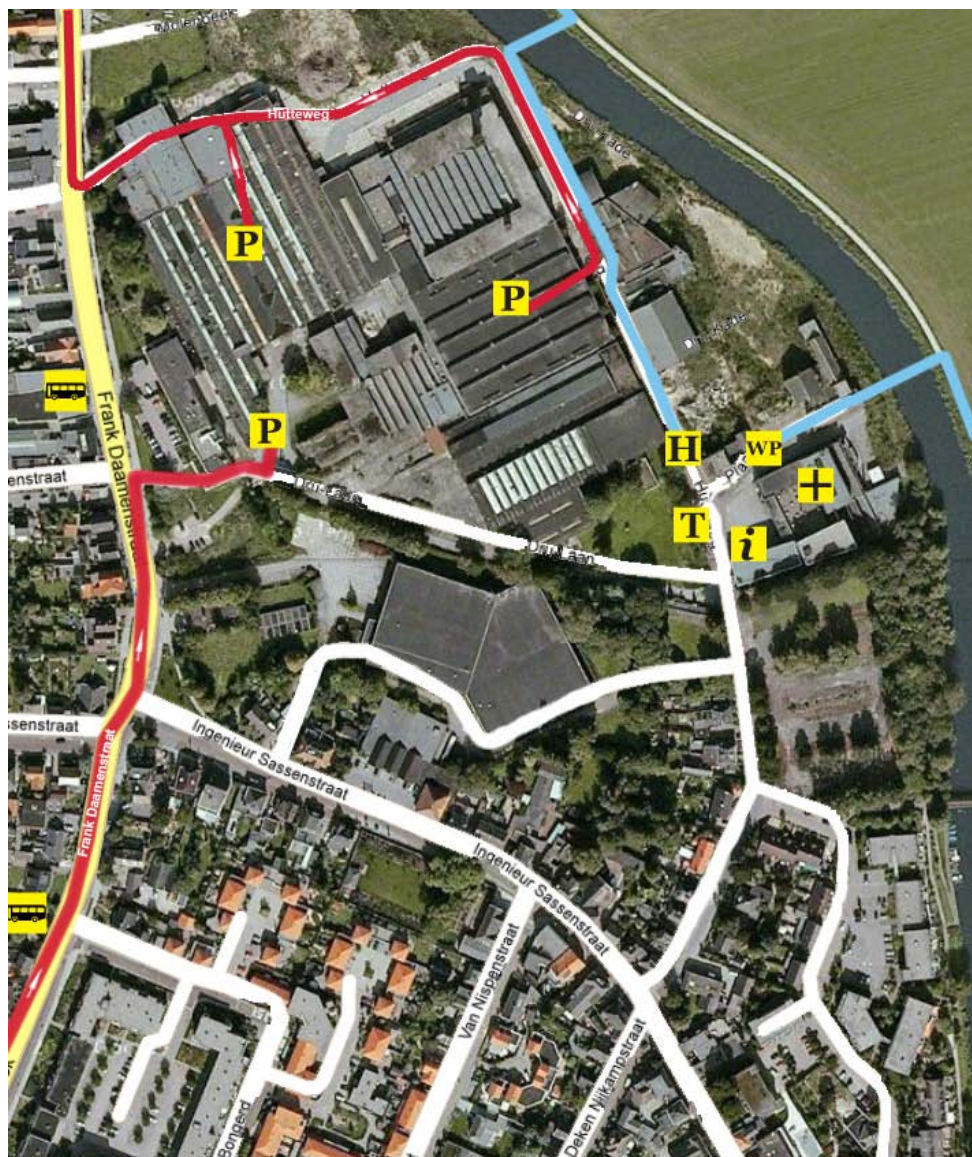


To R.P. 8: Marmelhorst		
Dist.	Route indication	Additional info
2.2	Enter Anholt	
1.2	At the gasstation (Shell) turn left in the direction of Bocholt/Isselburg	Niederstraße
1.0	At roundabout, take second exit	L606 (direction of Gendringen)
2.1	First exit to the left	Direction of Doetinchem
5.1	Park before the roundabout by directions of the organisation	
R.P. 8: Marmelhorst		
Stage 9: ±10 km:		
-	Continue along the road	N317
3.3	At the end of the road, turn right	Slingerpaveel (N317)
0.9	At roundabout take second exit	
2.1	At roundabout take second exit	
0.6	At trafficlights go left	Oude IJsselweg
2.3	At roundabout take third exit	Berghseweg

Skip R.P. 8	
Dist.	Route indication

Dist.	Route indication	Additional info
0.6	At roundabout take third exit (count all the roads on the roundabout)	Debbeshoek
0.8	Take third road to the right and park on direction of the organisation	DRU-laan
R.P. 9: Uft		

Map of Ulft



Information

Runnersroute

Carroute

Legenda



Information office



EHBO



Toilets



Restart Ulft



Touringcars



Relay point



Parking vans



Car route



Runners route



SUSA
studenten
uitzendbureau

Restart Ulft

Dist.	Route indication	Additional info
	Stage 10: ±14 km:	
-	Drive back to the mainroad and turn right	Frank Damestraat
1.7	At roundabout, take second exit	Ettenseweg
1.7	At the end of the road turn right	Zeddamseweg (N335)
0.5	Cross bridge and continue along road	
1.0	At the end of the road turn right	Sint Jorisplein, direction Varsseveld
0.3	First road to the left	Varsseveldseweg (N818)
0.2	Cross the track and continue on the mainroad	
1.5	Exit Terborg, take the first road to the left in the direction Westendorp	Keppelbroeksdijk
2.3	Cross the highway	
0.8	At the end of the road turn right in the direction of Westendorp	Doetinchemseweg
0.6	Enter Westendorp	
0.9	Exit Westendorp and continue on the road	
1.4	Take third road to the left in the direction of Winterswijk	
2.3	At the third traffic lights turn right in the direction of Aalten	Oostelijke rondweg
1.5	At roundabout take first exit	
-	Park here by directions from the organisation	
R.P.10: Breukelaarsweg		
R.P. 11: Markenweg		
	Both R.P.'s are within walking distance from the parkinglot	
ETAPPE 12: ±3 KM:		

To R.P. 12: Zwarte Veen		
Dist.	Route indication	Additional info
-	At roundabout take third exit and turn directly left	Veenweg
1.0	Cross bridge and go straight on	
0.9	At five-fork, turn right	Wisselinkweg
0.5	At the end of the road turn left	Entinkweg
0.5	At the next intersection turn left	Veenweg
-	Park by the direction of the organisation	
R.P. 12: Zwarte Veen		
	Stage 13: ±6.8 km:	
-	Continue along the road	
0.6	At five-fork turn right	Schippersweg

Skip R.P. 12	
Dist.	Route indication
-	Go back to the roundabout and take the fourth exit
1,5	At traffic lights turn left (N18)

To R.P. 12: Zwarte Veen		
Dist.	Route indication	Additional info
0.3	At intersection, go straight on	
0.4	At the end of the road turn right	Molenweg
0.2	At main road turn left in the direction of Varsseveld	Twente Route
1.0	At traffic lights, go straight on	

Skip R.P. 12	
Dist.	Route indication

Dist.	Route indication	Additional info
0.8	At traffic lights, turn right	Zelhemseweg (N330)

To R.P. 13: Heelweg		
Dist.	Route indication	Additional info
0.6	Cross bridge and turn right	Hogeweg
1.4	Enter Heelweg-West	
0.4	Take the first road to the right	Molenweg
0.2	Follow the road to the left	Molenweg
0.3	Take the first road to the left	Landstraat
0.3	At the next intersection turn left	Landstraat
-	Park here by direction from the organisation	
R.P. 13: Heelweg		
	Stage 14: ±6.2 km:	
-	Continue along the road	
2.6	At the end of the road turn right	Varsseveldseweg
0.2	Enter Halle	

Skip R.P. 13	
Dist.	Route indication
0.6	Cross bridge and go straight on
3.8	Enter Halle

Dist.	Route indication	Additional info
1.0	Leave Halle	

To R.P. 14: Wolversveen		
Dist.	Route indication	Additional info
1.6	At second road, turn right	Kuiperstraat
0.5	At threefork, turn left	Wolversveenweg
	Drive carefully: runners use the same road!	
0.3	At R.P., park by directions from the organisation	
R.P. 14: Wolversveen		

Skip R.P. 14	
Dist.	Route indication
4,7	Take the second exit at the roundabout and enter Zelhem
1,5	At junction turn right direction Ruurlo

Information

Runnersroute

Carroute



To R.P. 14: Wolversveen		
Dist.	Route indication	Additional info
	Stage 15: ±13 km:	
-	Continue along the road	Wolfersveenweg
0.4	At five-fork, turn left, paved road	Bielemansdijk
0.7	At intersection, turn right	Aaltenseweg
2.5	Cross major road	Dangerous intersection of the Ruurloseweg and the Aaltenseweg

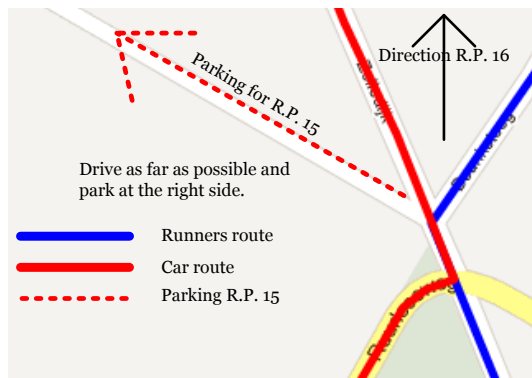
Skip R.P. 14	
Dist.	Route indication
0,8	At roundabout turn right direction Ruurlo
1,2	In strong bend turn left (Aaltenseweg)

Dist.	Route indication	Additional info
4.0	Enter Hengelo	
0.8	At big church, turn right, direction Ruurlo	Ruurloseweg
1.0	Leave Hengelo	

To R.P. 15: Huize Zelle		
Dist.	Route indication	Additional info
3.9	At seven-fork, turn left direction Linde, onto paved road	Zelledijk
-	Park on the right by directions of the organisation	See map below
R.P. 15: Huize Zelle		
	Stage 16: ±12 km:	
-	Continue along the paved road	Zelledijk
1.3	At three-fork, turn left	Vosheувelweg
0,6	At the end of the road, turn left	Lindeseweg
1,3	Turn right	Kostedeweg

Skip R.P. 15	
Dist.	Route indication
2.3	Turn left direction Linde (Het Stapelbroek)
1.7	Continue on the road to the left
0.4	At the end of the road, turn left (Lindeseweg)
0.5	Take the first road to the right)

Map for parking at R.P. 15. Make sure to follow the directions of the organisation, otherwise there will be an official warning!



Dist.	Route indication	Additional info
0.6	Keep left	Kostedeweg
1.3	At the crossovers straight on, cross the railroadtrack	Watch out for trains!
0.5	At the major road, turn left	Ruurloseweg / N319
0.3	In the corner to the left at the mushroom sign, turn right	Mosselseweg
2.5	At the three-fork go straight on	Mosselseweg
1.5	At the fivefork, keep following the Mosselseweg	

To R.P. 16: Hagenbeek		
Dist.	Route indication	Additional info
0.7	At the intersection, turn right	Schonevelsdijk
0.5	First road turn left	Vordenseweg
1.6	At five-fork, turn left	Vrochterdijk
-	Park on the right by directions of the organisation	
R.P. 16: Hagenbeek		
	Stage 17: ±4 km:	
-	Continue along the road	
0.5	At first intersection, turn left	Hardermaat
1.5	Second intersection, turn right	Schonevelsdijk

Skip R.P. 16	
Dist.	Route indication
0,7	At the major road turn left (Schonevelsdijk)

Dist.	Route indication	Additional info
0.8	First road turn right	Enkweg
1.3	At the end of the road, turn left	Woodbrookersweg
0.1	You must park in the meadow	
<i>It is strictly forbidden to enter Barchem with a motorized vehicle and to park there. If you do this anyway this has consequences for the rest of your participation in the race. Please obey directions from the organisation.</i>		
-	<i>Attention: the R.P. and the restart are at a 10 min. walk at community centre "t Onderschoer" in Barchem</i>	Follow the signs by foot
R.P. 17: Barchem		

PAY ATTENTION!

It takes a 10 minute walk to the restart. Tell your afternoon team to leave before the start of the runner of stage 18. This ensures that they are on time at the next relay point!

In case your runner didn't make it in time at the restart to catch up with the first runner of the afternoon team, the first afternoon runner has to fetch a reserve number. You always have to leave on the time of your starting group. As soon as your runner has finished in Barchem, the cyclist has to catch up with the next runner to deliver the slipover.

Wat to do in extreme weather?

READ THIS BEFORE YOU START RUNNING!

Warm weather

When there is hot weather, exercise causes a greater load to your body than at lower temperatures. The risk of heat-related health problems resulting from increased effort increases with an ambient temperature of 19 °C. Especially when there are high temperatures combined with high humidity and low wind speed, your body can not cool off properly. Therefore, some important tips for hot weather:

- Drink before, during and after running. About 150-250 ml., per 15 minutes. Preferably an isotonic sports drink and not only water;
- Drink before you get thirsty;
- Make sure you eat enough, sugars and salts must be completed;
- Wear thin, light and airy clothes;
- Do not use a cotton t-shirt: these take a lot of moisture, so you cannot get cool;
- Avoid direct sunlight, but find a shady spot;
- Keep an eye on each other!

In extreme heat, the possibility exists that certain routes will be shortened or lapsed. The organization of the Batavierenrace makes this decision and there is no room for discussion. Always follow the communications of the organization at the restart and switch points and stick to the decisions they make!

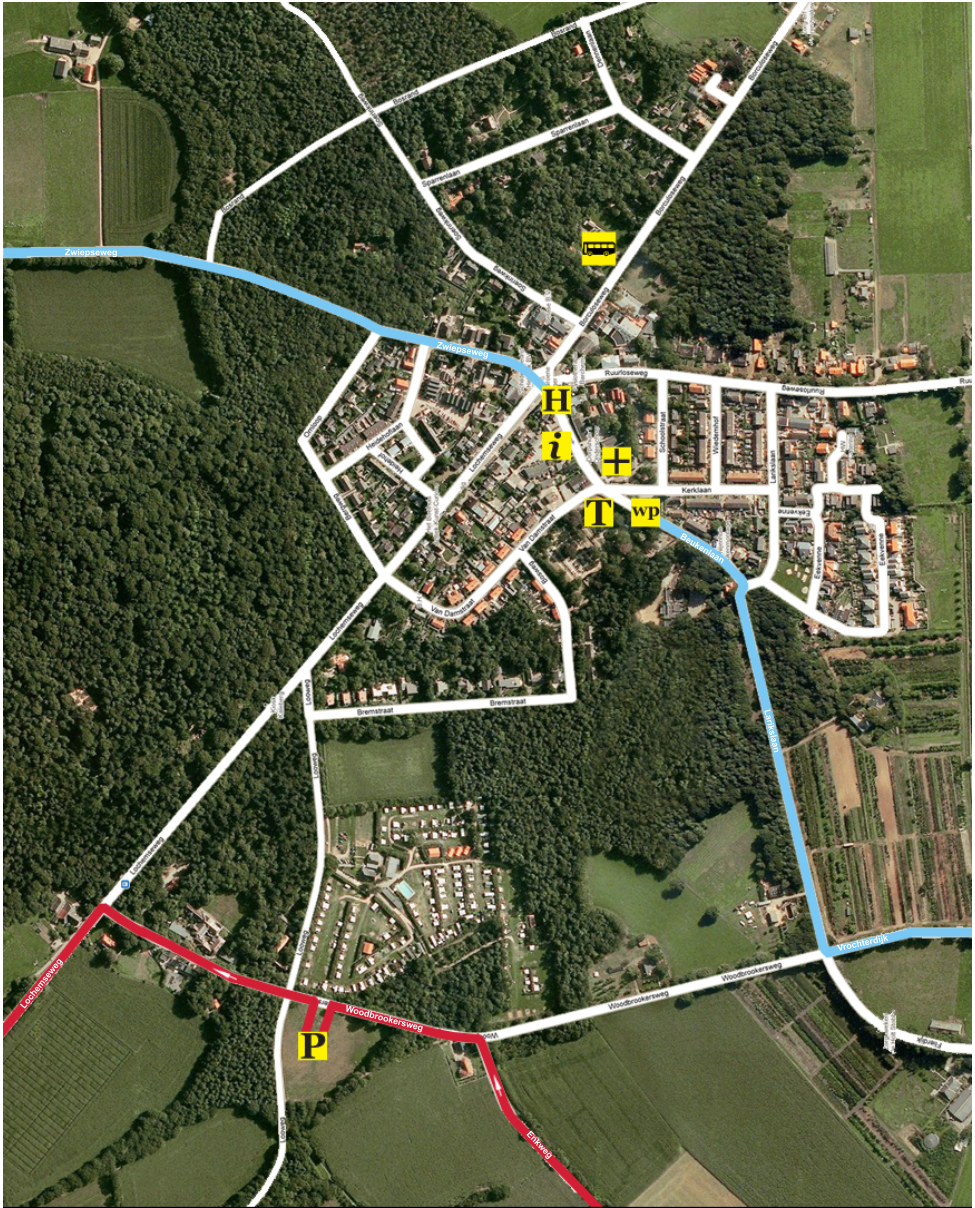
Cold weather / rain

During the night we may have to deal with low temperatures and it is also possible it will be rainy during the Batavierenrace. Low temperatures, in particular in combination with moisture and high wind speeds, make the risk of hypothermia increase. Therefore some tips in cold or wet weather:

- Make sure you keep moving. From standing still or sitting you will cool off quickly;
- Find shelter from wind and rain;
- Ensure dry spare clothes and take off your wet clothing as soon as possible after the race;
- Do not use isolating rainwear during running, but before the race and after. If you want to wear rain gear during the race, choose breathable clothing;
- Keep an eye on each other!



Map of Barchem









Information

Runnersroute

Carroute

Legenda

-  Information office
-  Parking vans
-  First aid

-  Relay point 17
-  Restart Barchem
-  Touringcars

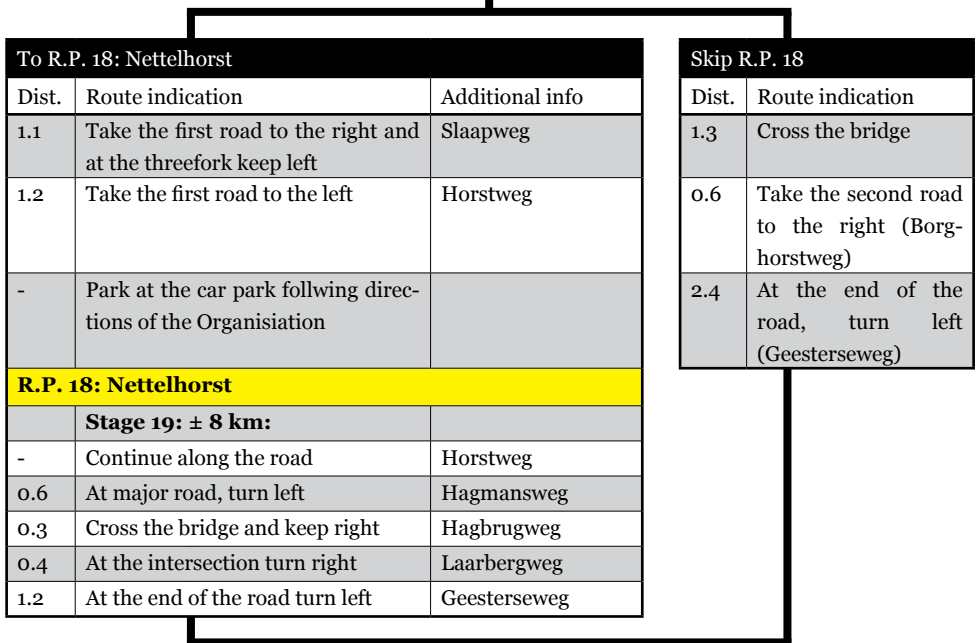
-  Runners route
-  Car route
-  Toilets



Restart Barchem

Tips: Have you taken a close look at the errata and have you written them in this book? Cross out the "Skip R.P." route or normal car route that you will not follow: this prevents you from following the wrong route.

Dist.	Route indication	Additional info
	Stage 18: ±11 km:	
-	From the car park turn left, and at the end of the road turn left direction Lochem	Lochemseweg
3.5	Enter Lochem and turn right at the first traffic lights	Nieuwstad
	In Lochem, follow the main road	
0.9	At the following two roundabouts, go straight ahead	N346
1.4	At the traffic lights, go straight ahead	
0.8	Take the second road to the right	Kappellendwarsweg
0.7	At the end of the road turn left and immediately right	Bolksbeekweg
0.6	After 600m keep following the road to the right	Bolksbeekweg



Dist.	Route indication	Additional info
1.0	Take the third road to the right	Scholtenesweg



To R.P. 19: Noordijk

Dist.	Route indication	Additional info
1.2	At the end of the road, turn right	Rodedijk
0.4	At the end of road turn right	Aaltinksdijk
0.8	Take the first road to the left	Elsmansdijk
0.9	Take the second road to the left	Reurinksweg
0.4	At five-fork take the second to the right	Markveldsedijk
0.5	Take the second road to the left	Mengersdijk
-	Park by instruction from the organisation	
R.P. 19: Noordijk		
Stage 20: ±9 KM		
-	Continue along the road	Mengersdijk
2.4	At the end of the road, turn right	Mengersdijk
0.1	At the intersection, turn right	Noordijkerveldweg
2.7	Cross the major road, go straight on	Kappenweg

Skip R.P. 19

Dist.	Route indication
1,2	At the end of the road turn left (Rodedijk)
0,5	At the end of the road turn right (Pierinkdijk)
0,9	Follow the paved road to the right (Het Halt)
3,2	Cross the major road, go straight ahead (Kappenweg)

Dist.	Route indication	Additional info
0.9	At the end of the road, turn right	Steenmorsweg
0.4	Take the first road to your left	Deldensestraat

To R.P. 20: Middendorp

Dist.	Route indication	Additional info
1.9	At the intersection turn right	Oude Haaksbergerweg
0.8	At first road, turn left and park on instruction of the organisation	Middendorpseweg
R.P. 20: Middendorp		
Stage 21: ±13 km		
-	Continue along the road	Middendorperweg, Nieuwe Dijk, Walstraat
2.0	At the end of the road, turn left	Bretelerstraat
0.3	At major road, turn right	Needsestraat

Skip R.P. 20

Dist.	Route indication
4.0	Keep following the road for about 4 km

Information

Runnersroute

Carroute

Dist.	Route indication	Additional info
0.5	At roundabout, take the 2nd exit direction Delden	Bentelosestraat
0.4	Leave Hengevelde	
0.4	At the first road, turn right direction Beckum	Gorsveldweg
0.9	Follow the bend to the left	Gorsveldweg
2.0	At the end of the road turn left and immediately right	Gorsveldweg

To R.P. 21: St. Isidorushoeve		
Dist.	Route indication	Additional info
3.2	At the end of the road, turn right	Haaksbergerstraat
3.5	At the sixth road, turn right	Wissinkbrinkweg
0.3	At first road turn right	Schoolkaterdijk
-	Park by directions from the organisation	
R.P. 21: St. Isidorushoeve		
Stage 22: ±13 km:		
-	Continue along the road	Schoolkaterdijk
2.1	At the fifth road, turn right	Beckumerstraat
1.4	At the end of the road, turn left	Haaksbergerstraat
1.1	Enter Beckum	

Skip R.P. 21	
Dist.	Route indication
3,1	At the end of the road, turn left
0,1	At major road, turn left
0,4	Enter Beckum

Dist.	Route indication	Additional info
0.8	At roundabout, take the second exit	Haaksbergerstraat
2.8	Turn right onto the highway	direction Enschede A35
4.5	Take the first exit, Enschede-West, Universiteit	Exit 26

To R.P. 22: Grolsch	
Dist.	Route indication
-	Turn right towards the industrial area 'de Groote Plooy'
0.3	Turn left onto the factory grounds of Grolsch
-	Park in the car park
W.P. 22: Grolsch	
<i>Grolsch offers you a revitalizing apple. You can get a bag of apples at the stand from the R.P. for the whole team.</i>	
Stage 23: ±8km	
-	Go back to the main entrance and turn right
0.3	At the crossover, straight on

Skip R.P. 22	
Dist.	Route indication
-	Turn left



To R.P. 23: Stad Enschede

Dist.	Route indication	Additional info
1.2	Take the exit towards the University ("Universiteit")	
0.3	At the traffic lights, turn left	Afinkstraat
0.2	2 times at the traffic lights, straight on	
0.8	At the traffic lights straight on	
1.5	At the traffic lights, straight on	
0.9	At roundabout, take the second exit	
0.3	At the traffic lights turn right, direction 'centrum'	Hengelosestraat
1.9	At the traffic lights straight on	
0.4	At the traffic lights, straight on	
0.4	Turn right, park at the grounds near Menzis and ITC	
Follow the signs to the Restart at the Oude Markt. At the Oude Markt you can get the startnumbers at the Inforbaliebus for the last Women and Men stage.		
W.P. 23: Stad Enschede		

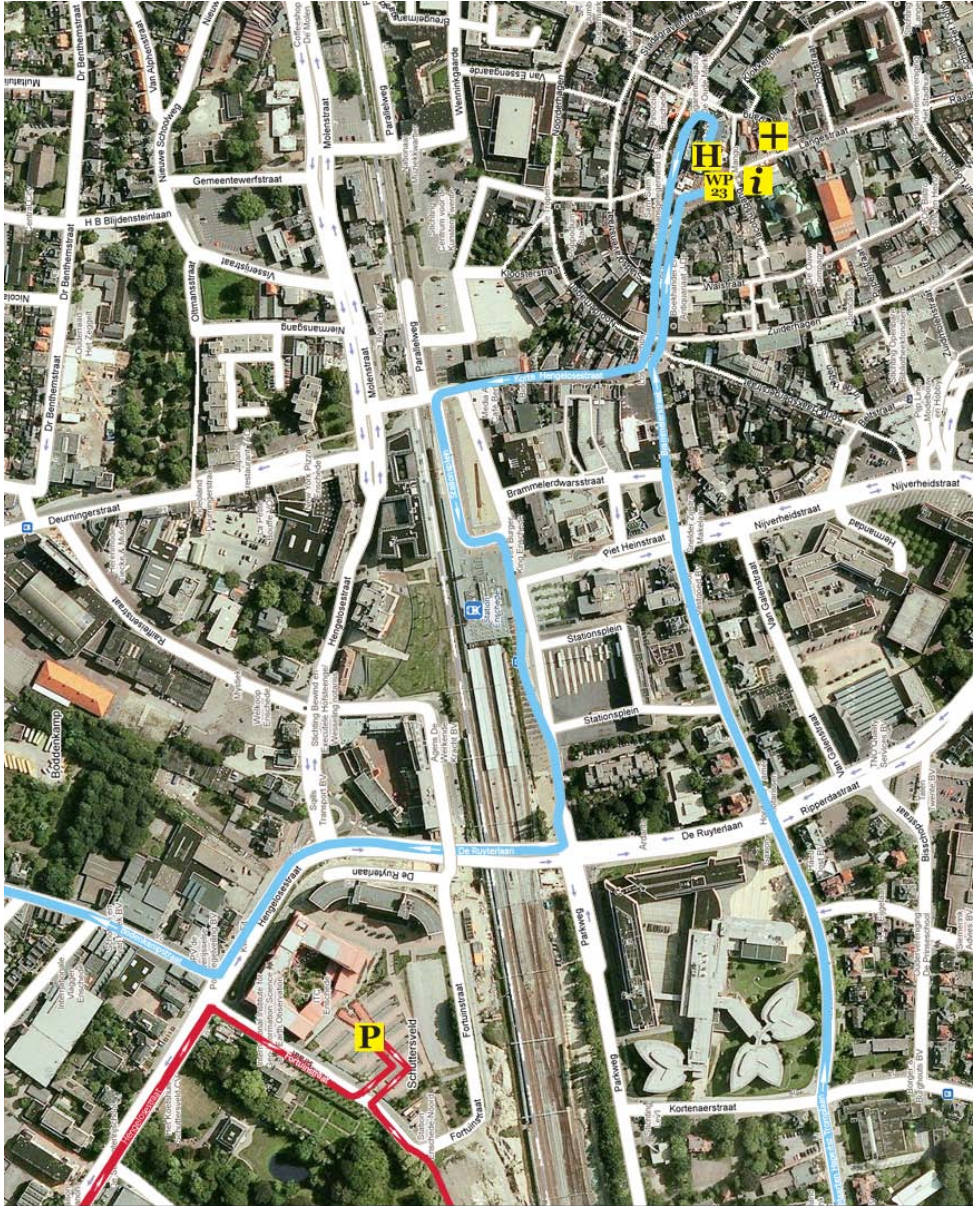
To R.P. 24&25: Finish Campus Universiteit Twente

Dist.	Route indication	Additional info
-	Exit the grounds of Menzis and ITC at the rear end	
0.2	Follow the road until a three-fork, turn left	Schuttersveld
0.2	At the traffic lights turn right	Tubantiasingel
0.4	At the traffic lights turn left	Hengelosestraat
2.5	At the traffic lights straight on (Do not enter the Campus of the University)	
0.6	At the traffic lights turn right	
0.1	First road turn left	Bosweg
1.2	At the fourth road, turn (sharp) right	Langenkampweg
1.5	At the fourth road, turn right, direction P2	
0.1	Through the gates	
0.1	At the intersection, straight on and park on P2	
	Attention! It is not allowed to park at the camping!	

ROUTE CYCLISTS CENTRE OF ENSCHEDE - CAMPUS UT

Dist.	Route indication	Additional info
-	Leave underground bicycle parking and leave the citycenter	See map page 74
0.3	Take third road to the right	De Ruyterlaan
0.1	At traffic lights go straight on and enter tunnel.	WAIT FOR RUNNERS!
0.5	At traffic lights, go straight on	
0.4	At traffic lights, go straight on	
2.1	At roundabout take first exit and enter Universitygrounds	
0.1	Cross runnersroute	

Map of Enschede city centre



Legenda



Information desk

Parking vans

Medical assistance



Restart point 23



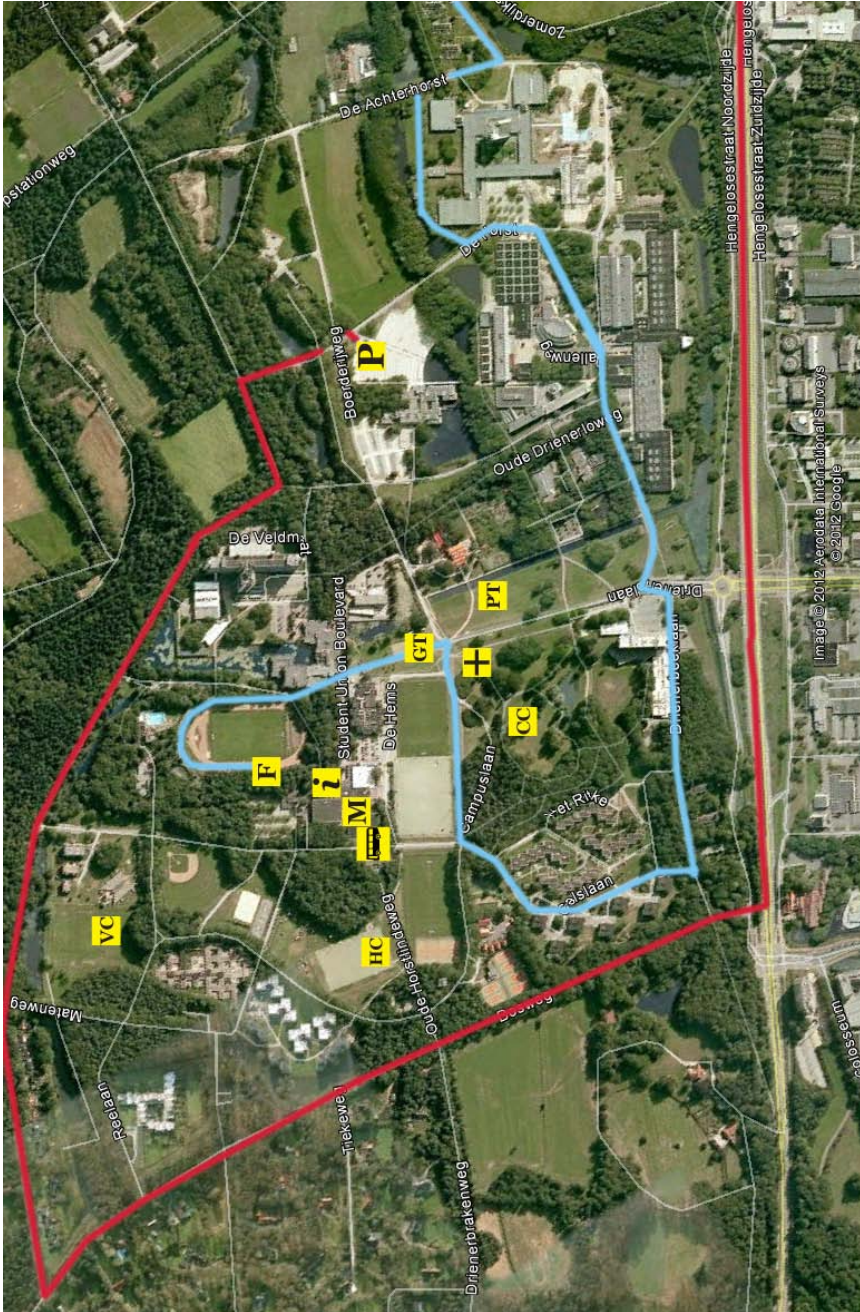
Restart Enschede

Runners route

Car route



Map of Campus Enschede



Legenda

- i** Information desk
- P** Parking vans
- +** Medical assistance

- M** Massage
- F** Finish Enschede
- TC** Touringcars

- CC** Carrillion Camping
- HC** Hockey Camping
- VC** Vlinder Camping

- GT** Grolsch Tent
- PT** Pepsi Tent

- Runners route
- Car route



Carroute

Runnersroute

Information



SUSA
studenten
uitzendbureau

Met dank aan

De 40e Batavierenrace is mede mogelijk gemaakt door de volgende personen, instellingen en bedrijven die hieraan hun zeer gewaardeerde medewerking en steun hebben verleend.

In het bijzonder willen wij al onze medewerkers en vrijwilligers bedanken!

Hoofdsponsor

Susa Studenten Uitzendbureau

Sponsors

Autorent Twente

Byte

E-matching

Eurosport Borne

Friesland Campina

Grolsch

Pentair X-flow BV

RAM mobile data

Studentcar

Studentfiets Enschede

Student Union

Square Melon

Universiteit Twente

Subsidieverstrekkers

Erasmus Trustfonds

Euregio Rijn-Waal

Gemeente Nijmegen

Gemeente Enschede

Nijmeegse Studenten Sportraad (NSSR)

Stichting Het Vrije Universiteitsfonds

Stichting Nijmeegs Universiteitsfonds

Stichting Universiteitsfonds Twente

Studentensport Nederland

Universiteitsfonds Delft

Speciale dank

Stichtingsbestuur Batavierenrace

Evenementenbureau van de Universiteit Twente

Leveranciers

Boels (materialen)

FBK stadion (Materialen)

Gilde print (drukwerk deelnemersboekje en uitslagenkrantje)

Hasperhoven (ontbijt)

ICTS (telefoonlijnen op de campus)

Luttikhuis (Bussenplan)

Skyfly (Finishgeluid)

Sodexo (diner)

Overige

Afdeling Strategie & Communicatie, Universiteit Twente

Alle studenten-sportraden

Bureau Onderwijszaken MB

Campus UT Huisartsenpraktijk

Comité van Aanbeveling

Cultuur op de Campus

DRU-Cultuurfabriek

EHBO Enschede

Enschede Promotie

Gemeente Enschede

Gemeente Lochem

Gemeente Oude IJsselstreek

Gemeente Nijmegen

KC Beuningen

Radboud Universiteit

René Polman Fysiotherapie

Rode Kruis afd Nijmegen e.o.

Sportcentrum Universiteit Twente

Studentenadministraties deelnemende universiteiten in UC

The Security Company

Universitair Sportcentrum Nijmegen

UT Nieuws

Vrijhof Cultuurcentrum

Advertentieindex

- Werving organisatie Batavierenrace	2
- E-matching	4
- Nationale sportweek	9
- Studenten Sport Nederland	14
- Boels	16
- SUSA Studentenuitzendbureau	18
- Eurosport Borne	20
- Drukkerij Gildeprint.....	29
- Werving vaste medewerkers Batavierenrace.....	34/35
- Batavierenfeest	36
- Bakkerij Deterd	38
- Grolsch	68
- Enschede Promotie	132
- Bataradio	133
- SUSA Studentenuitzendbureau	omslag

Inleiding

Informatie

Organisatie

Lopersroute

Autoroute

Colofon

Oplage: 3.200 stuks
Drukker: Gildeprint
Tekst & Layout: Tom Doldersum
Aranka Dullemond
Leonie de Rond

Dit is een uitgave van Stichting Batavierenrace

Organisatiecommissie Nijmegen
Universitair Sportcentrum
Heyendaalseweg 141
6525 AJ Nijmegen

+31 (0)24 - 3615876
nijmegen@batavierenrace.nl

Organisatiecommissie Enschede
Bastille 334
Postbus 217
7500 AE Enschede

+31 (0)53 - 4893787
enschede@batavierenrace.nl



ENSCHEDÉ STUDENTENSTAD

FRESHTIVAL

RELAXEN OP HET STRAND EN UIT JE DAK GAAN OP DE BESTE DANCE BEATS. MET O.A. DON DIABLO, QUINTINO EN THE PARTYSQUAD.

GEUZENPOP

HÉT ROCKFESTIVAL VAN OVERIJSSSEL MET LIVE MUZIEK, CABARET, WORKSHOPS EN EEN FESTIVALCAMPING.

GOGBOT

NEDERLANDS GROOTSTE (MULTI)MEDIA KUNSTFESTIVAL MET MUZIEK, FILM EN INTERACTIEVE INSTALLATIES.

3FM SERIOUS REQUEST

IN HET GLAZEN HUIS SLUITEN DRIE 3FM DJ'S ZICH EEN WEEK OP, ZONDER TE ETEN, OM GELD OP TE HALEN VOOR HET RODE KRUIS. HELP JIJ MEE?

27 MEI

RUTBEEK

3 & 4 AUG

RUTBEEK

6 T/M 9 SEPT

OUDE MARKT

18 T/M 24 DEC

OUDE MARKT

OP DE HOOGTE BLIJVEN?

f [FACEBOOK.COM/ENSCHEDÉ](https://www.facebook.com/enschede)

t [TWITTER.COM/ENSCHEDÉ](https://twitter.com/enschede)

UITINENSCHEDÉ.NL

ENSCHEDÉ

STAD VAN NU