BATA VIEREN RACE

ROUTEBOEKJE

52e BATAVIERENRACE

24 & 25 MEI 2024

Check ook het **online deelnemersboekje** voor meer informatie! **(p. 5)**

INHOUDSOPGAVE

ALGEMENE INFO
- Calamiteitenschema....1
- Mededelingen wedstrijdleiding....2
- Belangrijke telefoonnummers....3
- Wat te doen bij extreem weer....4
- Wedstrijdreglement....7
- Strafcodes & Straffen....9

LOPERSROUTE
- Uitleg....10
- Routebeschrijving....12
  - Start Grote Markt Nijmegen....12
  - Herstart Radboud sportcentrum....13
  - Herstart Ulft....20
  - Herstart Barchem....25
  - Herstart Oude Markt Enschede....31

AUTOROUTE
- Uitleg....34
- Routebeschrijving....35
  - Herstart Radboud sportcentrum....36
  - Herstart Ulft....42
  - Herstart Barchem....48
  - Herstart Oude Markt Enschede....53

CALAMITEITENSCHEMA DEELNEMERS

Als je getuige bent van een ongeval...

Let op je eigen veiligheid!

↓

Levensbedreigend?

JA →

1. Bel 112 (welke hulpdienst nodig, situatie, locatie, aantal) en bepaal locatie.
2. Informeer de organisatie via een medewerker of bel **0031 - (0)53 - 489 5331**
3. Laat slachtoffers **nooit** alleen / verleen EHBO

NEE ↓

1. Informeer de organisatie via een medewerker
2. Laat slachtoffers niet alleen / verleen EHBO

GEEN LEVENSGEVAAR, WEL BATAVIERENRACE GERELATEERD?
INFOBALIE: 0031(0)53-489 3787

STROOMSCHEMA CODE GEEL
WAT MOET JIJ DOEN?

↓

Wedstrijdleiding legt de race stil: GEEL

Je zit in het busje

Eén persoon informeert bij het wisselpunt of bij de infobaliebus

Volg de instructies van de organisatie op!

Loop door naar het wisselpunt

Let op je eigen veiligheid!

Je loopt/ fietst een etappe

MEDEDELINGEN WEDSTRIJDLEIDING

Wat moet jij dan doen?

De wedstrijdleiding beslist over de voortgang van de race. Dit communiceert zij via drie mededelingen met elk een eigen kleur. Deze kleur verneemt jullie ploeg via o.a. een smsje op de mobiele telefoon van de ploegleider, de displays bij het wisselpunt en in de omroepberichten.
Let ook op de aanwijzingen van de medewerkers.

De standaardregel: Als je niets verneemt, gaat de race gewoon door!

GEEL =

Geel: "De race is tijdelijk stilgelegd vanwege..."
De situatie is te gevaarlijk, de race is tijdelijk stilgelegd. Je doet het volgende:

Op de lopersroute:
1. Let op je eigen veiligheid! Je doet mee op eigen risico!
2. Vind je het onveilig: schuil dan ergens.
3. Vind je het zelf (weer) veilig: doorlopen, je tijd wordt nog geregistreerd.

Op de autoroute / een wisselpunt / een herstart:
1. Let op je eigen veiligheid! Je doet mee op eigen risico!
2. Eén persoon informeert bij het wisselpunt of bij de infobaliebus.
3. Volg de instructies van de organisatie op.

Als jouw ploeg nog bij de start in Nijmegen is:
1. Volg de instructies van de organisatie op.

GROEN =

Groen: "De race wordt herstart in ... (om ....)"
De situatie is weer veilig, de race wordt herstart. Je doet het volgende:
1. Wacht op instructies van de organisatie naar welke locatie (wisselpunt of herstart) jouw ploeg moet.
2. Ga naar die locatie.
3. Volg op die locatie de instructies van de organisatie op.

ROOD =

Rood: "De race wordt definitief stopgezet vanwege..."
Het is niet meer mogelijk of wenselijk om de race af te maken. Je doet het volgende:
1. Verzamelen in Enschede
2. Finish / feestactiviteiten: de organisatie beslist of, en in welke vorm, deze doorgaan.
3. Overnachten is altijd mogelijk.

Tot slot:
1. Zorg dat alle mensen uit je ploeg op de hoogte zijn van dit calamiteitenschema en dat mededelingen ook aan iedereen worden doorgegeven.
2. De race stilleggen / herstarten / stopzetten zorgt voor chaos. Het kan zijn dat de organisatie jullie busje in wil zetten om lopers en fietsers op te halen. We rekenen dan op je medewerking!
3. Zorg dat je met je lopershesje in Enschede aankomt. Daar moet je het hesje inleveren om de borg teruggestort te krijgen.

BELANGRIJKE TELEFOONNUMMERS

Nood-levensbedreigende situatie	112
Noodnummer Batavierenrace	0031(0)53-489 5331
Infobalie Enschede	0031(0)53-489 3787
Infobalie Nijmegen	0031(0)24-361 5876
Infobalie WhatsApp	0031(0)6-58015344

Medische instanties
Bij levensbedreigende situaties: bel 112 en geef je locatie door.
Bel deze locatie vervolgens ook door naar het noodnummer van de wedstrijdleiding: 0031(0)53-489 5331.

In het geval dat een deelnemer naar het ziekenhuis moet, maar geen ambulance nodig is, dan moet er door de ploeg zelf voor vervoer gezorgd worden. Neem contact op met het dichtstbijzijnde ziekenhuis.

Wisselpunt 1 en 2	0031(0)24-361 1111	Radboud UMC (Nijmegen)
Wisselpunt 1 en 2	0031(0)24-365 7657	Canisius Wilhelmina ziekenhuis (Nijmegen)
Wisselpunt 3 t/m 6	0049-2822 730	St. Willibrord ziekenhuis (Emmerich)
Wisselpunt 7 t/m 13	0031(0)314-329 911	Slingeland ziekenhuis (Doetinchem)
Wisselpunt 14 t/m 19	0031(0)575-592 592	Gelre ziekenhuis (Zutphen)
Wisselpunt 20 t/m 23	0031(0)53-487 2000	Medisch Spectrum Twente (Enschede)
Finish	0031(0)6 23443511 0031(0)6 10242873	EHBO op de Campus (Enschede)

Politie

Wisselpunt 1 en 2	0031(0)900-8844	Alarmnummer voor niet-spoedeisende hulp
Wisselpunt 3 t/m 5	0049-28227831731	Emmerich
Wisselpunt 6 t/m 23	0031(0)900-8844	Alarmnummer voor niet-spoedeisende hulp
Finish	0031(0)53-489 9111	Enschede campus bewakingsdienst

Herstartpunten en finish

Herstart RSC	0031(0)24-3612392	Radboud Sportcentrum (Nijmegen)
Herstart Ulft	0031(0)315-200150	DRU-Cultuurfabriek (Ulft)
Herstart Barchem	0031(0)573-441583	Dorpshuis 't Onderschoer (Barchem)
Finish	0031(0)53-4898001	Sportcentrum Universiteit Twente (Enschede)
Finish	0031(0)53-4893787	Infobalie Batavierenrace (Enschede)

WAT TE DOEN BIJ EXTREEM WEER?

Lees dit door voordat je aan de etappe gaat beginnen!

Warm weer
Wanneer er sprake is van warm weer, zorgt inspanning voor een grotere belasting op je lichaam dan bij lagere temperaturen. Al vanaf een omgevingstemperatuur van 19°C neemt het risico op warmtegerelateerde gezondheidsproblemen ten gevolge van inspanning toe. Met name wanneer er sprake is van hoge temperaturen in combinatie met een hoge luchtvochtigheid en lage windsnelheid koelt je lichaam niet goed meer af. Daarom een aantal belangrijke tips bij warm weer:

- Drink voor, tijdens en na het hardlopen voldoende: per kwartier ongeveer 150 – 250 ml. Drink bij voorkeur een isotone sportdrank en niet alleen maar water;
- Drink vóórdat je dorst krijgt;
- Zorg ook dat je voldoende blijft eten, suikers en zouten moeten aangevuld worden;
- Draag dunne, lichte en luchtige kleding;
- Gebruik geen katoenen t-shirt: deze neemt veel vocht op, waardoor je niet goed kunt afkoelen;
- Vermijd tijdens het wachten de volle zon en zoek een schaduwrijke plek op;
- Houd elkaar goed in de gaten!

Koud weer / regen
In de nacht kunnen we ook te maken krijgen met lage temperaturen. Natuurlijk hopen we het niet, maar het kan ook regenen tijdens de Batavierenrace. Lage temperaturen, met name in combinatie met vochtigheid en hoge windsnelheden, doen het risico op onderkoeling toenemen. Daarom ook enkele tips bij koud of nat weer:

- Zorg dat je in beweging blijft, van stilstaan of (nog erger) stilzitten koel je snel af;
- Zoek beschutting tegen wind en regen;
- Zorg voor droge reservekleding, natte kleding na de race zo snel mogelijk uittrekken;
- Gebruik geen isolerende regenkleding tijdens de inspanning, wel voor de race en erna. Wil je toch regenkleding dragen tijdens de race, kies dan voor goed ademende kleding;
- Pas extra goed op met alcoholgebruik. Alcohol verhoogd het risico op onderkoeling;
- Houd elkaar goed in de gaten!

Bij extreem weer bestaat de mogelijkheid dat bepaalde routes worden ingekort of komen te vervallen. De wedstrijdleiding van de Batavierenrace maakt deze beslissing. Houd de mededelingen van de wedstrijdleiding bij de herstarts en wisselpunten goed in de gaten en houd je er ook aan!



BEKIJK HET ONLINE DEELNEMERSBOEKJE VOOR MEER INFO!

Terugblik

Wat is waar te doen?

De routes online

Achter de schermen

Ga naar info.batavierenrace.nl

DEEL JOUW VERHAAL:
053-489 5338

LUISTER NAAR:

BATA RADIO

BATARADIO.NL

LIVE vanaf vrijdag 20:00
Race informatie, interviews, artiesten, spelletjes en muziek!

DE RACE VAN JE LEVEN
LOOP JE SAMEN MET
BATARADIO

twente

WEDSTRIJDREGLEMENT 52e BATAVIERENRACE

Wedstrijdreglement 52e Batavierenrace (24 & 25 mei 2024); Laatst gewijzigd: 17 april 2024

ALGEMEENE INFO

ALGEMEEN

1. De Batavierenrace is een jaarlijks terugkerende estafetteloop voor studenten, gelopen over een route tussen de Radboud Universiteit Nijmegen en de Universiteit Twente, georganiseerd door de Organisatiecommissie in naam van de Stichting Batavierenrace.
2. Bij deelname aan de Batavierenrace onderwerpen ploegen zich aan het Inschrijfreglement en dit Wedstrijdreglement.
3. Het Nederlandstalige Wedstrijdreglement is in alle gevallen leidend.
4. In alle gevallen waarin dit reglement niet voorziet, beslist het verantwoordelijke orgaan (artikel 6).
5. De officiële organen behouden zich het recht voor incidenteel af te wijken van dit Wedstrijdreglement.

LOOPROUTES

INRICHTING WEDSTRIJD

6. De Batavierenrace kent de volgende officiële organen:
   a. de Organisatiecommissie, die zorgdraagt voor de organisatie van de wedstrijd;
   b. de Wedstrijdleiding, die gedurende de wedstrijd verantwoordelijk is voor de veiligheid en de voortgang van de race;
   c. het Wedstrijdsecretariaat, dat verantwoordelijk is voor de tijdverwerking, de uitslag en de protestafhandeling; en
   d. de Artsen, die zorgdragen voor de medische ondersteuning van de wedstrijd.
7. De Batavierenrace onderscheidt drie klassementen: de Topicus Universiteitscompetitie (UC), het Algemeen Klassement (AK) en het Bedrijfsklassement (BK). Een ploeg neemt deel aan één klassement.
8. Deelnemers aan de Batavierenrace moeten voldoen aan de eisen die in het Inschrijfreglement staan vermeld.
9. De route is opgedeeld in 25 etappes, verdeeld in 9 dames- en 16 herenetappes, zoals vermeld in het deelnemersboekje.
10. De door de organisatie opgegeven etappe-afstanden en gelopen snelheden zijn slechts ter indicatie.
11. De start van de wedstrijd vindt plaats in Nijmegen (centrum). Er zijn vier herstartlocaties: Nijmegen (universiteit), Ulft, Barchem en Enschede.
    a. vanaf Nijmegen (start) wordt in één groep gestart.
    b. in Nijmegen (universiteit), Ulft en Barchem wordt in zeven groepen gestart.
    c. in Enschede starten etappes 24 en 25, die dezelfde route volgen. Er zijn hier twee herstarts: één voor alle lopers van etappe 24 en één voor alle lopers van etappe 25.
12. De route en etappe-indeling kunnen door de Organisatiecommissie en de Wedstrijdleiding worden gewijzigd als de omstandigheden dit verlangen. In bijzondere gevallen kunnen zij een etappe of de gehele wedstrijd afgelasten.
13. Op elke etappe loopt per ploeg een andere loper. Lopers wisselen door middel van het doorgeven van een hes. De wissel vindt plaats in het wisselvak op het wisselpunt. Bij een etappe die eindigt voor een herstart wordt de hes niet in het wisselvak overgedragen; de volgende etappe begint dan bij de herstart.
14. Elke etappe kent een eigen limiettijd die in het deelnemersboekje is gepubliceerd. De limiettijd is de maximale looptijd die een loper over een etappe mag doen. Het Wedstrijdsecretariaat heeft de bevoegdheid de limiettijd bij bijzondere (weers)omstandigheden te wijzigen.
15. Ploegen zijn zelf verantwoordelijk voor het vervoer van deelnemers tussen wisselpunten en het tijdig aanwezig zijn van de juiste loper op elk wisselpunt.
16. Een wisselpunt bestaat uit een registratievak, een wisselpuntpoort en een wisselvak. Gezien in de lopersrichting begint het registratievak tien meter voor de wisselpuntpoort en eindigt circa een meter achter de wisselpuntpoort. Het wisselvak begint direct achter het registratievak en eindigt ter hoogte van de laatste paal met ketting.
17. Wisselpunten zijn bemand gedurende de tijd die staat aangegeven in het deelnemersboekje, tenzij de laatste loper al voor de aangegeven sluitingstijd is gepasseerd. Buiten de openingstijden worden geen tijden geregistreerd.
18. Wisselpunten kunnen een vroegste en/of uiterste starttijd hanteren, zoals gepubliceerd in het deelnemersboekje. Lopers mogen niet starten vóór de vroegste starttijd, ook als de voorgaande loper van hun ploeg al binnen is. Op de uiterste starttijd moeten alle nog niet gestarte lopers starten, ook als de voorgaande loper nog niet binnen is. Na de uiterste starttijd kan niet meer gestart worden.
19. De Wedstrijdleiding en het Wedstrijdsecretariaat kunnen sancties opleggen bij het niet opvolgen van bepalingen van dit Wedstrijdreglement of als de omstandigheden dit rechtvaardigen. Als sanctie kan de ploeg of loper een straftijd opgelegd krijgen, worden gediskwalificeerd en/of uit de wedstrijd worden verwijderd. Daarnaast kan een ploeg een officiële waarschuwing krijgen; een tweede waarschuwing leidt automatisch tot diskwalificatie van de hele ploeg.
20. Kort na de afloop van de wedstrijd wordt een voorlopige uitslag gepubliceerd. De officiële einduitslag wordt uiterlijk op de vrijdag na de wedstrijd op de website gepubliceerd.
21. Prijzen voor de top 3 van elk klassement worden uitgereikt op basis van de officiële einduitslag. Overige prijzen worden uitgereikt op basis van de voorlopige uitslag.
22. Protesten over de voorlopige uitslag kunnen alleen worden ingediend bij het Wedstrijdsecretariaat. Dit kan tijdens de gehele wedstrijd per e-mail en via de website; na de wedstrijd is er in Enschede de mogelijkheid om protesten persoonlijk in te dienen. Tot en met de eerstvolgende woensdag na de wedstrijd is het nog mogelijk om via e-mail en op de website protesten in te dienen.
23. Klachten over de protestafhandeling kunnen worden gericht aan de Organisatiecommissie in Enschede. Dit heeft geen invloed op de uitkomst van het protest.

AUTOROUTES

ORDEBEPALINGEN

24. Iedere deelnemer neemt deel op eigen risico. De Stichting Batavierenrace kan niet aansprakelijk worden gesteld voor het zoekraken of de beschadiging van persoonlijke eigendommen, noch voor enig opgelopen persoonlijk letsel.
25. De Wegenverkeerswet, het Reglement Verkeersregels en Verkeerstekens, de Straßenverkehrs-Ordnung en andere wet- en regelgeving blijven tijdens de wedstrijd onverminderd van kracht.
26. Instructies van politie, verkeersregelaars en medewerkers van de Batavierenrace moeten direct en stipt opgevolgd worden.
27. Aan alle organisatievoertuigen moet gedurende de wedstrijd altijd direct doorgang verleend worden.
28. Bij ongevallen of ernstige verwondingen moet, na eventueel contact met het nationale alarmnummer, direct contact worden opgenomen met een medewerker van de Batavierenrace. De medewerker zal vervolgens contact opnemen met de Wedstrijdleiding of een Arts. Het slachtoffer moet wachten tot hulp is gearriveerd.
29. Het is gedurende de wedstrijd, in het bijzonder tijdens de nachtetappes, ten strengste verboden (geluids)overlast te veroorzaken.
30. Ploegen mogen anderen niet opzettelijk hinderen in de breedste zin van het woord.
31. Ploegen zijn altijd zelf verantwoordelijk voor het verzorgen van vervoer van alle ploegleden. Het is niet toegestaan deelnemers langs de route achter te laten.
32. Het is deelnemers niet toegestaan om doping te gebruiken of tijdens de wedstrijd onder invloed te zijn van verdovende middelen (waaronder alcohol en drugs), tenzij dit noodzakelijk is voor een medische indicatie.
33. Mindervalide deelnemers kunnen deelnemen in overleg met de Organisatiecommissie in Enschede. Vooraf moet de naam van de deelnemer en de af te leggen etappe worden doorgegeven, zodat medewerkers rekening kunnen houden met deze deelnemer. Voor mindervalide deelnemers worden geen extra veiligheidsmaatregelen of andere voorzieningen getroffen.
34. Ploegleiders moeten zich melden bij de ploegleidersinstructie in Nijmegen op de vrijdag voor de wedstrijd. De exacte tijd en locatie worden gepubliceerd in ploegleidersbrief 3.
35. Sponsoruitingen voor en tijdens de wedstrijd en prijsuitreiking kunnen door de organisatie worden verboden, waarna deze direct verwijderd of onzichtbaar gemaakt moeten worden.
36. De Stichting Batavierenrace heeft het recht om foto's en filmopnames van deelnemers openbaar te publiceren. Alle deelnemers verklaren geen bezwaar te hebben tegen het gebruik van hun portret.
37. Het is verplicht voor iedere ploeg om per loper minimaal 2 flesjes water mee te nemen.

LOPERS EN FIETSERS

38. De lopers moeten, tenzij anders aangegeven, rechts van de weg lopen en moeten worden begeleid door (exact) één fiets. Op etappes 1, 24 en 25 mogen lopers niet begeleid worden door een fiets in verband met de veiligheid en de drukte op de route.

39. Lopers zijn tijdens de race verplicht een wit lampje voor zich te dragen en een rood lampje achter zich te dragen gedurende de nacht.
40. Het is verplicht de routes te volgen zoals beschreven in het deelnemersboekje (inclusief errata), tenzij een medewerker van de Batavierenrace anders aangeeft. De borden langs de lopersroute dienen slechts ter ondersteuning.
41. Lopers moeten het registratievak bij het wisselpunt zo snel mogelijk passeren. Het is niemand toegestaan zich onnodig op te houden in of vlakbij het registratievak.
42. Als een loper zijn/haar etappe voortijdig moet beëindigen, moet dit worden doorgegeven bij het eerstvolgende wisselpunt, waar de volgende loper kan starten.
43. Fietsen worden door de organisatie gecontroleerd in Nijmegen op de vrijdag voor de wedstrijd. De fiets moet aan de wettelijke normen voldoen (zoals goed werkende remmen en verlichting) en mag niet breder zijn dan 50 cm, met uitzondering van het stuur. Tandems zijn toegestaan. De exacte tijd en locatie van de controle worden gepubliceerd in ploegleidersbrief 3.
44. Fietsers mogen nooit door het registratievak, de wisselpuntpoort of het wisselvak bij een wisselpunt fietsen. De fiets moet het wisselvak links passeren, tenzij anders is aangegeven.
45. Op sommige wisselpunten kan een verplichte loper-fietserwissel gelden, zoals wordt gepubliceerd in het deelnemersboekje. Op deze wisselpunten moeten de loper en fietser van de vorige etappe van rol wisselen voor de volgende etappe.

LOPERS- EN FIETSERSHESSEN

46. Ploegleiders moeten zich melden bij de ploegleidersmelding in Nijmegen op de vrijdagavond voor de wedstrijd om onder andere de fietsershes in ontvangst te nemen. De exacte tijd en locatie worden gepubliceerd in ploegleidersbrief 3.
47. De loper van de eerste etappe moet zich melden bij de hesuitgifte in Nijmegen centrum op de vrijdagavond voor de wedstrijd om de lopershes in ontvangst te nemen. De exacte tijd en locatie worden gepubliceerd in ploegleidersbrief 3. Als de hes niet op tijd wordt opgehaald, wordt deze later op de avond naar de herstartlocatie in Nijmegen gebracht en kan de eerste etappe niet worden gelopen.
48. De lopershes moet altijd door de loper worden gedragen en het hesnummer moet goed zichtbaar zijn. De loper moet de hes aanhouden tot na de wisselpuntpoort. Als de Wedstrijdleiding heeft bepaald dat lopershessen niet gedragen hoeven te worden, moet de loper de lopershes altijd zelf bij zich hebben.
49. Bij de herstart in Enschede moeten de lopers zich uiterlijk een half uur voor de aangegeven starttijd van etappe 24 melden bij de organisatie ter plaatse om startnummers in ontvangst te nemen. Op etappes 24 en 25 wordt gelopen met deze startnummers en niet met de hes. De startnummers moeten altijd goed zichtbaar worden gedragen.
50. Als een loper moet starten zonder hes, moet met een tijdelijk startnummer gelopen worden en moet de ploeg ervoor zorgen dat de hes zo snel mogelijk wordt nagebracht. Een tijdelijk startnummer kan worden aangevraagd bij een wisselpunt of infobalie. Als de hes niet meer beschikbaar is, moet om een reservehes gevraagd worden bij een wisselpunt.
51. De fietsershes moet altijd door de fietser worden gedragen en het nummer moet goed zichtbaar zijn.

DEELNEMERSVOERTUIGEN

52. Vervoer van deelnemers, die niet op de etappe actief zijn als loper of fietser, moet gebeuren langs de autoroutes zoals gepubliceerd in het deelnemersboekje (inclusief errata).
53. Voor de deelnemersvoertuigen is de lopersroute verboden met uitzondering van de stukken waar de autoroute en de lopersroute overlappen. Op die stukken moet de snelheid zodanig aangepast worden dat de veiligheid van de loper altijd gewaarborgd is. De voertuigen mogen nooit kort voor, achter of naast een loper rijden.
54. Op wisselpunten waar een loper-fietserwissel van toepassing is (artikel 45) geldt een totaalverbod voor deelnemersvoertuigen.
55. Elke ploeg mag maximaal één deelnemersvoertuig gebruiken, tenzij toestemming is verleend. Een aanvraag hiervoor moet uiterlijk 30 april 2024 zijn ingediend bij de Organisatiecommissie in Enschede. In dat geval moet consequent gebruik worden gemaakt van de overslagroutes. Alleen Topicus Universiteitscompetitie ploegen zullen toestemming krijgen om een tweede deelnemersvoertuig op de route van de race te laten rijden.
56. Als deelnemersvoertuigen zijn uitsluitend voertuigen toegestaan die bestuurd mogen worden door bestuurders die in het bezit zijn van een rijbewijs B. Aanhangers zijn niet toegestaan.
57. Op ieder deelnemersvoertuig moeten de busjesplakkaten, die door de organisatie verstrekt worden, zichtbaar aan de passagierszijde aan de binnenkant van de voorruit en duidelijk zichtbaar aan de achterzijde worden bevestigd.
58. Bij de wisselpunten moet gebruik worden gemaakt van de parkeerplaatsen zoals in de routebeschrijving staan beschreven. Deze worden gemarkeerd door borden of aangewezen door medewerkers.

WEDSTRIJDBEPALINGEN

59. De looptijd is de finishtijd minus de starttijd als beide geldig zijn geregistreerd. Tijden worden geregistreerd in hele seconden.
60. Als starttijd kan gelden:
    a. de (her)starttijd in Nijmegen (2x), Ulft, Barchem of Enschede;
    b. de automatisch of handmatig geregistreerde finishtijd van de voorgaande loper; of
    c. de tijd van een door een wisselpuntmedewerker geleide start op een wisselpunt in het geval er op de voorgaande etappe niet of buiten de vroegste en uiterste starttijd gefinisht wordt.
61. Als finishtijd kan gelden de automatisch of handmatig geregistreerde tijd op het wisselpunt.
62. De automatische tijdsregistratie verloopt met behulp van transponders in de hes en wordt aangegeven met een geluids- en/of lichtsignaal. Als dit signaal ontbreekt, moet de loper onmiddellijk een wisselpuntmedewerker alarmeren. Alleen dan kan alsnog een geldige tijd worden vastgesteld. De verantwoordelijkheid voor de registratie ligt bij de loper zelf.
63. De tijd van een loper kan overal worden geregistreerd in het registratievak. Er is geen compensatie mogelijk voor de eventuele afwijking die hierdoor kan ontstaan.
64. Lopers die vertraging oplopen door oponthoud onderweg (in de breedste zin van het woord), bijvoorbeeld bij spoorwegovergangen, door niet tijdig aanwezig te zijn of door verkeerd te lopen, krijgen geen compensatie voor de verloren tijd.
65. Op basis van artikel 19 kan het Wedstrijdsecretariaat bij constatering van een overtreding straftijden toekennen en/of looptijden ongeldig verklaren. Bij diskwalificatie van de loper of wanneer de looptijd niet representatief is (waaronder artikelen 72 tot en met 74), wordt de looptijd altijd ongeldig verklaard. Een afgelaste etappe geldt niet als ongeldige looptijd.
66. De klassementstijd is de looptijd eventueel vermeerderd met de straftijd, met als maximum de limiettijd plus een kwartier. Als er geen geldige looptijd is, wordt als klassementstijd het maximum genomen.
67. Wanneer de looptijd de limiettijd overschrijdt, wordt als klassementstijd het maximum genomen.
68. Bij een (her)start mogen lopers pas starten op de officiële starttijd. Het is niet toegestaan om in een andere startgroep te vertrekken dan waarin de ploeg is ingedeeld. Ook als de vorige loper nog niet binnen is, moet gestart worden in de eigen startgroep. Is er door omstandigheden geen andere mogelijkheid, dan moet dit gemeld worden bij de infobalie bij de (her)start.
69. Bij een wisselpunt mogen lopers pas starten nadat de hes is overgedragen door de finishende loper in het wisselvak, tenzij de hesoverdracht niet heeft kunnen plaatsvinden.
70. Als een heer uitkomt op een damesetappe krijgt hij als straftijd zijn looptijd vermenigvuldigd met 0,4. Er wordt geen compensatie verleend voor dames die uitkomen op herenetappes.
71. Elke deelnemer mag slechts voor één ploeg uitkomen en slechts één etappe lopen. Als een loper meerdere etappes loopt, wordt elke extra gelopen etappe bestraft met een kwartier straftijd.
72. Etappes mogen niet worden opgesplitst. Elke etappe moet worden gelopen door één loper per ploeg.
73. Etappes mogen niet worden ingekort zonder toestemming van de Wedstrijdleiding.
74. Lopers mogen zich op een etappe niet anders voortbewegen dan lopend, tenzij anders toegestaan door de Organisatiecommissie in Enschede.
75. Een loper kan door een Arts op medische gronden worden uitgesloten van deelname en uit de wedstrijd worden verwijderd. De klassementstijd wordt dan vastgesteld op de limiettijd.
76. De totale klassementstijd van een ploeg is de som van alle behaalde klassementstijden op alle etappes.
77. Een ploeg die op meer dan vijf etappes een ongeldige looptijd heeft wordt slechts buiten mededinging in de einduitslag opgenomen.
78. Wanneer twee ploegen dezelfde totale klassementstijd hebben behaald, is de klassementstijd van de laatste etappe doorslaggevend.

BIJZONDERE BEPALINGEN

79. Op etappe 24 mag uitsluitend een dame ingezet worden. Als dit niet mogelijk is mag er door de desbetreffende ploeg niet worden gestart op deze etappe.
80. Het is lopers bij de wisselpuntpoort van etappes 24 en 25 niet toegestaan attributen bij zich te dragen die overlast veroorzaken of gevaarlijk kunnen zijn voor deelnemers, omstanders of apparatuur. Attributen kunnen door medewerkers van de Batavierenrace tijdelijk worden ingenomen.

AANVULLENDE BEPALINGEN TOPICUS UNIVERSITEITSCOMPETITIE

81. Artikelen 81 tot en met 87 gelden alleen voor ploegen die deelnemen aan de Topicus Universiteitscompetitie en gaan boven het eerder bepaalde.
82. Een ploeg en de lopers van de ploeg moeten voldoen aan de eisen voor het deelnemen aan de Topicus Universiteitscompetitie zoals die in het Inschrijfreglement worden beschreven.
83. Een loper moet zich voorafgaand aan de (her)start van het blok waarin hij/zij loopt, persoonlijk met zijn/haar geldige legitimatie (paspoort, identiteitskaart of rijbewijs, kopieën zijn niet geldig) melden bij de Universiteitscompetitiecontrole, waar de loper een polsbandje wordt omgedaan.
84. Een loper moet direct na het finishen van zijn etappe zijn/haar polsbandje, die nog in originele staat verkeert, laten afknippen door een wisselpuntmedewerker. Dit is de eigen verantwoordelijkheid van de loper. De loper ontvangt een ontvangstbewijs dat moet worden bewaard voor het geval er onenigheid ontstaat over het afknippen van het polsbandje.
85. Het klassement voor het NSK Batavierenrace wordt vastgesteld op basis van de officiële einduitslag van de Topicus Universiteitscompetitie. Alleen instellingen waarvan het overkoepelend sportorgaan is gesloten bij Studentensport Nederland (SSN) worden geklasseerd.
86. Als limiettijd geldt de Topicus Universiteitscompetitie-limiettijd die in het deelnemersboekje is gepubliceerd. Het Wedstrijdsecretariaat heeft de bevoegdheid deze limiettijd bij bijzondere (weers)omstandigheden aan te passen.
87. Als maximale klassementstijd (artikel 66) geldt de Topicus Universiteitscompetitie-limiettijd.

STRAFCODES & STRAFFEN

Bij constatering van een overtreding kan het wedstrijdsecretariaat gebruik maken van de volgende strafcodes en straffen, waarbij kan worden afgeweken van de genoemde artikelnummers:

Code	Vaststelling	Artikel	Straf
A	Anders voortbewogen	74	Ongeldige looptijd
D	Diskwalificatie loper	8, 19, 25 t/m 58, 78, 79	Ongeldige looptijd
F	Foute wissel	69	15 minuten
H	Heer op damesetappe	70	Looptijd x 1,4
I	Etappe ingekort	73	Ongeldige looptijd
L	Limiettijd overschreden	67	Maximale tijd
M	Medische uitsluiting	75	Limiettijd
N	Geen looptijd	42, 59	Ongeldige looptijd
O	Etappe opgesplitst	72	Ongeldige looptijd
Q	Diskwalificatie ploeg	19, 25 t/m 58, 30	Geen looptijd
R	Reglementaire uitsluiting	5, 19	Limiettijd
T	Tweemaal gelopen	71	15 minuten
U	Onreglementair gelopen (UC)	81 t/m 83	Ongeldige looptijd
V	Valse (her)start	68, 69	Ongeldige looptijd
W	Overtreding	19, 25 t/m 58, 30	15 minuten
X	Etappe afgelast	12	Geen looptijd
Z	Meer dan 5x ongeldige looptijd	77	Buiten mededinging

Een ongeldige looptijd wordt altijd geklasseerd als maximale tijd. Dat is voor de UC de Universiteitscompetitie-limiettijd en voor de overige klassementen limiettijd + 15 minuten.

Mocht je het niet eens zijn met de uitslag, bijvoorbeeld omdat een tijd niet is geregistreerd, je vindt dat er onterecht een strafcode is toegekend of dat er in strijd met het Wedstrijdreglement is gehandeld, dan kun je een protest indienen. Dit kan via de website batavierenrace.nl/nl/protesten of via de e-mail: protesten@batavierenrace.nl

UITLEG LOPERSROUTE

Er bestaan voor de lopers en volgauto's aparte routes. De routes zijn beschreven in dit routeboekje. De borden langs de lopersroute dienen slechts ter ondersteuning. Zeer waarschijnlijk zullen er errata zijn op dit boekje. Schrijf duidelijk in dit boekje wat er aan de route is veranderd, niet alleen voor de nacht-, maar ook voor de ochtend- en middagetappes. De ervaring leert dat dit anders vergeten wordt.
Dus vergeet niet de errata in de route te schrijven!

Indien van de in het boekje en de errata beschreven route moet worden afgeweken, zal iemand van de organisatie of de politie dat aangeven. In alle andere gevallen is het routeboekje leidend.

Moet op een kruising de weg vervolgd worden, dan staat er één richtingsbord voorbij de kruising. Elke afslag zal aangegeven worden met twee richtingsborden: één ongeveer 10 à 15 meter voor de splitsing en één na de splitsing op de weg die ingeslagen moet worden. Op lange rechte stukken zal regelmatig een bord gezet worden. Ter verduidelijking volgen er nu enkele voorbeelden:

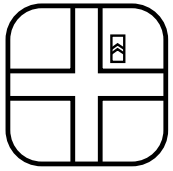
Rechtdoor

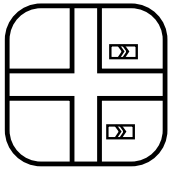
Rechtsaf

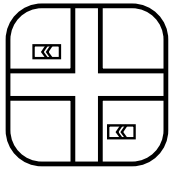
Linksaf

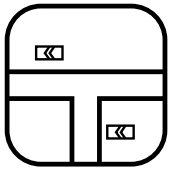
Linksaf

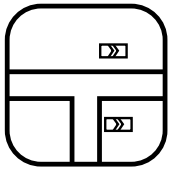
Rechtsaf

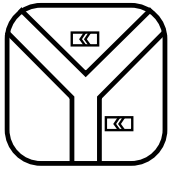
Links aanhouden

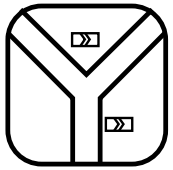
Rechs aanhouden

GELUIDSOVERLAST

Elk jaar heeft de Batavierenrace te kampen met klachten van omwonenden over geluidsoverlast. In sommige gevallen leiden deze klachten ertoe dat de organisatie het volgende jaar geen vergunning meer krijgt. Doordat de hoeveelheid alternatieve routes door Duitsland zeer beperkt is, zijn we genoodzaakt geluidsoverlast hard te bestraffen. **Als iemand geluidsoverlast veroorzaakt kan zijn/haar gehele team gediskwalificeerd worden. Muziekinstallaties mogen alleen vanaf Ulft op de fiets.**

topicus
IMPACT ON SOCIETY
Wil jij ook impact maken op de samenleving met IT?
Kom jij afstuderen of stage lopen bij Topicus?
Bekijk onze IT student vacatures
werkenbijtopicus.nl

START GROTE MARKT NIJMEGEN

De lopers starten door middel van een massastart de 52e Batavierenrace in het centrum van Nijmegen. Vanuit het centrum lopen ze naar het Radboud Sportcentrum. Lopershesjes moeten daarom op de Grote Markt worden opgehaald bij de hesuitgifte. De fietsershes krijgt de ploegleider na de fietslichtcontrole op het Radboud Sportcentrum. De fietsers wachten op de Driehuizerweg op de lopers.

Massastart:	22:30 uur

Etappe 1: Heren 5,7 km: vlak met één steile helling/verhard **Start: 22:30 (limiettijd: 0:40:00 / universiteitslimiettijd: 0:29:00)**		
Afst.	*Route-aanwijzing*	*Extra informatie*
-	Start: Op de Grote Markt in Nijmegen	Naast de Waagh/ Burchstraat
0,3	Sla rechtsaf	Mariënburgsestraat
0,3	Sla rechtsaf	Mariënburg
0,5	Weg volgen langs Koningsplein, Plein 1944 en Hout-straat	Koningstraat/ Pauwelstraat
-	Linksaf op de Lange Hezelstraat	Lange Hezelstraat
0,3	Linksaf zebrapad oversteken het Kronenburgerpark in	
0,3	Houd het rechterpad in het park aan, ga via het derde pad rechts het park weer uit	
-	Steek over naar de Stieltjesstraat	Stieltjesstraat
1,7	Vervolg de route via het fietspad tot de Sint Annastraat	
-	Steek de Sint Annastraat over en ga direct rechts om het fietspad te blijven volgen	
0,1	Ga na de brug gelijk links en blijf op het fietspad	Pagodepad
0,3	Steek de Groenewoudseweg over en vervolg de route op het fietspad Verlengde Groenestraat	Kruising Groene-woudseweg
0,6	Sla voor de Heyendaalseweg rechtsaf, blijf op het fietspad	Heyendaalseweg
0,1	Ga bij de verkeerslichten links	Toernooiveld
1,0	Weg vervolgen	Toernooiveld/ Driehuizerweg
-	Sla na de sportvelden rechtsaf	Kwekerijweg
0,1	Sla rechtsaf, de atletiekbaan op	
0,1	Het W.P. is aan het eind van het voetbalveld	

W.P. 1: RADBOUD SPORTCENTRUM NIJMEGEN
Open: 22:40 - 23:10 uur.

HERSTART RADBOUD SPORTCENTRUM

Eerste start:	00:00 uur	Tweede start:	00:15 uur	Derde start:	00:30 uur
Vierde start:	00:45 uur	Vijfde start:	01:00 uur	Zesde start:	01:15 uur
Zevende start:	01:30 uur				

Etappe 2: Heren 7,3 km: stijgend en sterk dalend/verhard **(limiettijd: 0:45:00 / universiteitslimiettijd: 0:38:00)**		
Afst.	*Route-aanwijzing*	*Extra informatie*
-	Start: op het terrein van het sportcentrum (De fietsers wachten op de lopers op de Driehuizerweg)	Onder sportcafé
0,4	Loop een rondje over de sintelbaan	
0,1	Ga rechtdoor en verlaat het sportcentrum door het hek	Driehuizerweg
-	Ga direct rechtsaf de Driehuizerweg op	
De fietsers voegen zich bij de lopers		
0,1	Sla bij de kruising linksaf	d'Almarasweg
0,5	Steek het spoor over	
0,3	Bij de verkeerslichten rechtdoor oversteken	Sophiaweg
0,7	Houd links aan	Sophiaweg
0,6	Neem op de rotonde de eerste afslag (rechtsaf)	Kwakkenbergweg
0,7	Einde van de weg rechts, op het fietspad lopen	Oude Kleefsebaan
1,4	Na de kerk (linkerkant van de weg) de eerste afslag links (tegenover Villa Hamer), richting Beek	Nieuwe Holleweg
0,1	Houd rechts aan en volg de Nieuwe Hollenweg	Hogeweg
0,1	Weg met de bocht mee vervolgen	Van Randwijckweg
0,6	Einde van de weg rechtsaf, hele scherpe U-bocht	Rijksstraatweg
0,5	Na zeer flauwe S-bocht linksaf	Plataanstraat
0,4	In de bocht rechtsaf het fietspad op, de tunnel door. Na de tunnel rechtsdoor. **Let op de paaltjes!**	
0,3	Het W.P. is voor de kantine van het sportpark	

W.P. 2: WYLERBERGMEER
Open: 00:15 uur; Vroegste starttijd: 00:30 uur; Uiterste starttijd: 02:15 uur.
Zorg dat de geluidsoverlast beperkt blijft!

Etappe 3: Heren 7,6 km: vlak/verhard (limiettijd: 0:55:00/ universiteitslimiettijd: 0:40:00)		
Afst.	*Route-aanwijzing*	*Extra informatie*
-	Na het W.P. weg vervolgen op smal fietspad **Voorzichtig i.v.m. paaltjes**	
0,2	Links en langs de rechterkant van de parkeerplaats blijven lopen	
0,1	Bij einde parkeerplaats rechtsaf	
0,1	1 houten en 1 stenen brug over, vervolgens rechtdoor	Alde Weteringweg
1,6	Weg vervolgen, asfaltweg rechts aanhouden **Niet over de brug**	
1,0	Bij driesprong rechts aanhouden. **Niet over de brug**	
0,4	Bij driesprong links aanhouden. **Blijf geluidsoverlast beperken**	
0,7	Bij voorrangsweg direct voor de kerk links richting Niel/Kleve	Kirchstraße
1,0	Verlaat Zyfflich, weg vervolgen richting Niel/Kleve	
0,6	Brug over	Zyfflicherstraße
1,3	Niel binnenlopen	
0,2	150 m na stenen bushokje (rechterkant weg) linksaf	Effertsweg
0,3	Bij driesprong rechts aanhouden	Effertsweg
-	Na 50 m linksaf	Effertsweg
-	Het W.P. bevindt zich 50 m na de afslag	Effertsweg

LET OP! W.P. 3 is een verplichte loper-fietserswissel! Er zijn geen auto's toegestaan bij dit wisselpunt!

W.P. 3: NIEL
Open: 00:45 uur; Vroegste starttijd: 01:00 uur, Uiterste starttijd: 03:10 uur.
Zorg dat de geluidsoverlast beperkt blijft!

Etappe 4: Dames 4,9 km: vlak/verhard (limiettijd: 0:40:00/ universiteitslimiettijd: 0:30:00)		
Afst	*Route-aanwijzing*	*Extra informatie*
-	Na W.P. weg vervolgen	Effertsweg
0,2	Bij driesprong rechts	Effertsweg
0,3	Eerste zijstraat links	Kardinalsweg
0,8	Einde weg rechts	Grüner Weg
0,7	Voorrangsweg rechtdoor oversteken **Pas op!**	
1,4	Bij zijstraat Hufscherweg rechtdoor	Dingdung
0,5	Bij driesprong (met zandpad) links aanhouden, volg verharde weg	Dingdung
1,0	Wisselpunt voor kruising met Zyfflicher Strasse	

W.P. 4: DINGDUNG
Open: 01:10 uur; Vroegste starttijd: 01:25 uur; Uiterste starttijd: 03:40 uur.
Zorg dat de geluidsoverlast beperkt blijft!

Etappe 5: Heren 9,9 km: vlak/verhard, bruggetje (limiettijd: 1:10:00 / universiteitslimiettijd: 0:51:00)		
Afst.	*Route-aanwijzing*	*Extra informatie*
0,6	Na W.P. weg vervolgen, daarna bocht naar links	Dingdung
0,1	Sla rechtsaf bij driesprong (eerste na bocht)	Drieverweg
0,1	Weg vervolgen (S-bocht)	Drieverweg
0,2	Eerste weg links	Fristerweg
0,4	Bij driesprong links aanhouden	Fristerweg
0,3	Bij de T-splitsing rechtsaf	Fristerweg
0,2	Einde weg rechts, direct fietspad op	K3 Klever Straße
1,1	Bij verlicht kruispunt weg oversteken en op fietspad aan de andere kant vervolgen	
1,3	Derde weg links afslaan	Drususdeich
0,5	Eerste weg links afslaan	
0,6	Bij de T-splitsing rechtsaf	Grindweide
0,1	Bij driesprong rechts aanhouden	
0,2	Bocht naar rechts, weg vervolgen	Johanna Sebus Straße
1,4	Links aanhouden en dijk oplopen	
0,3	Links afslaan, brug over (Spoykanal)	Am Alten Rhein
0,7	Na de brug tweede weg rechts	Lüps'sche straße

Etappe 5: Heren 9,9 km: vlak/verhard, bruggetje (limiettijd: 1:10:00 / universiteitslimiettijd: 0:51:00)		
Afst.	*Route-aanwijzing*	*Extra informatie*
0,4	Eerste weg rechts	Quer Straße
0,8	Einde weg links	Briener Straße
0,5	Weg langs kanaal vervolgen, het W.P. bevindt zich bij zijstraat vanuit links	Briener Straße

W.P. 5: RINDERN
Open: 01:45 uur; Vroegste starttijd: 02:10 uur; Uiterste starttijd: 04:35 uur.
Zorg dat de geluidsoverlast beperkt blijft!

Etappe 6: Heren 7,4 km: klim dijk op/verhard (limiettijd: 0:55:00 / universiteitslimiettijd: 0:39:00)		
Afst.	*Route-aanwijzing*	*Extra informatie*
-	Na het W.P. weg vervolgen	Briener Straße
0,6	Na twee inritten tweede weg links	Hammscher Weg
1,3	Einde weg bij voorrangsweg links, op het fietspad lopen	Postdeich
0,9	Bij de rotonde rechts, richting Emmerich **LET OP! Kruising overslagroute auto's**	Oraniendeich
3,2	Bij zijstraat (Huiskampstraße) rechtdoor	
1,4	Vlak voor de brug linksaf de weg oversteken, naar beneden, het W.P. is op de parkeerplaats	

W.P. 6: ORANIENDEICH
Open: 02:25 uur; Vroegste starttijd: 02:45 uur; Uiterste starttijd: 05:15 uur.
Zorg dat de geluidsoverlast beperkt blijft!

Etappe 7: Heren 7,5 km: brug en viaduct/verhard (limiettijd: 0:55:00 / universiteitslimiettijd: 0:41:00)		
Afst.	*Route-aanwijzing*	*Extra informatie*
-	Na het WP, via het gras het talud naar beneden nemen **Pas op gevaarlijk en overhard**	
0,1	Neem de weg naar rechts, onder de brug door **Pas op voor busjes**	
0,1	Ga na de brug rechts, het talud weer op	
-	Steek recht de parkeerplaats over	
0,1	Ga door de berm, dan direct rechts de grote weg op. Houd rechts aan!	Oraniendeich
-	Rechtsaf het fietspad op, steek de Rheinbrücke over	Emmericher Str.
1,7	Bij de zijstraat met stoplichten, ga rechtdoor	Klever Str.

Etappe 7: Heren 7,5 km: brug en viaduct/verhard (limiettijd: 0:55:00 / universiteitslimiettijd: 0:41:00)		
Afst.	*Route-aanwijzing*	*Extra informatie*
1,3	Bij kruising met verkeerslichten, steek over, vervolg het fietspad aan de linker zijde	
0,7	Bij kruising met verkeerslichten, ga rechtdoor	s Heerenberger Str.
1,0	Bij kruising, ga rechtdoor	
0,7	Links aanhouden, fietspad vervolgen richting 's-Heerenberg (Links blijven lopen)	
0,5	Nederland binnenlopen	Emmerikseweg
0,4	Tweede weg rechts, richting Zeddam (Weg oversteken)	Plantsoensingel Zuid
0,5	Bij rotonde rechtdoor	Ulenpasweg
0,4	Het W.P. is na de kruising rechts van de weg	

W.P. 7: 'S-HEERENBERG
Open: 03:00 uur; Vroegste starttijd: 03:20 uur; Uiterste starttijd: 06:00 uur.
Zorg dat de geluidsoverlast beperkt blijft!

Etappe 8: Dames 6,7 km: vlak/verhard (limiettijd: 0:55:00 / universiteitslimiettijd: 0:40:00)		
Afst.	*Route-aanwijzing*	*Extra informatie*
-	Na het WP weg vervolgen (links van de weg lopen)	
0,3	Bij de zijweg rechtdoor	
0,2	bij driespong links aanhouden	Ulenpasweg
0,1	voorrangsweg oversteken en rechtsaf, op het voetpad gaan lopen	s Heerenbergweg
0,4	Bij zijweg rechtdoor, blijf links van de weg lopen	s Heerenbergweg (N816)
0,1	Links van de weg het fietspad op	
0,3	Bij de rotonde ga rechtdoor	
0,2	Sla linksaf	Wethouder Brandtsweg
0,1	Rechtdoor bij zijweg	
0,8	bij driespong links aanhouden	Op Den Ham
1,0	loop Azewijn in en blijf rechdoor lopen	
0,1	bij driespong rechts aanhouden	
0,1	Ga rechtdoor op het kruispunt	Pastoor Meurstraat
0,1	Ga rechtdoor op het kruispunt	Passtraat
0,1	Bij zijweg rechtdoor	
0,4	Bij driesprong linksaf	Lugtenakkerstraat

Etappe 8: Dames 6,7 km: vlak/verhard (limiettijd: 0:55:00 / universiteitslimiettijd: 0:40:00)		
Afst.	*Route-aanwijzing*	*Extra informatie*
0,1	Bij driesprong rechtsaf	Gendringseweg
0,6	Bij voorangsweg links, links op het fietspad blijven lopen, richting Ulft	Eerlandsestraat (N816)
0,8	Bij kruising rechts en voorangsweg oversteken	Azewijsestraat
-	Weg vervolgen, links lopen **pas op parallel lopende autoroute**	
0,6	Eerste weg links	Hoofdstraat
0,1	Het WP is 50 meter na de driesprong	

W.P. 8: AZEWIJN
Open: 03:35 uur; Vroegste starttijd: 03:50 uur; Uiterste starttijd: 06:45 uur.
Zorg dat de geluidsoverlast beperkt blijft!

Etappe 9: Dames 5,1 km: vlak/verhard (limiettijd: 0:40:00 / universiteitslimiettijd: 0:32:00)		
Afst.	*Route-aanwijzing*	*Extra informatie*
-	Na het W.P. weg vervolgen	
0,5	Bij zijstraat (Hesterweg) rechtdoor	Hoofdstraat
0,4	Bij zijstraat (Weteringweg) rechtdoor	
0,3	Bij driesprong rechts aanhouden	Gendringseweg
0,5	Bij zijstraat (Dijkweg) rechtdoor	
0,5	Einde weg rechts	Vicarisweg
0,1	Voorrangsweg oversteken, Ulft binnenlopen	Wesenhorstlaan
0,4	Op rotonde rechtdoor oversteken	Anton Tijdinklaan
0,7	Einde weg links en **oversteken**, op fietspad lopen	Bongersstraat
0,2	Bij zijwegen rechtdoor	Bongersstraat
0,6	Blijf op de voorrangsweg	
-	Brug oversteken	Oversluis
0,1	Eerste weg voor tankstation links en dan meteen links fietspad volgen langs rivier	Oversluis
0,6	Bij de tweede brug links, het water oversteken	Plaatstaalweg
0,1	Het W.P. bevindt zich bij het plein voor de DRU-Cultuurfabriek	DRU-terrein

W.P. 9: ULFT
Open: 04:00 - 07:25 uur.
Kom na de finish niet meer met de lopershes in de buurt van het finishpoortje. Dit om te voorkomen dat de tijd opnieuw geregistreerd wordt! Ook niet met een mobiele telefoon!

HERSTART ULFT

Eerste start:	06:15 uur	Tweede start:	06:30 uur	Derde start:	06:45 uur
Vierde start:	07:00 uur	Vijfde start:	07:15 uur	Zesde start:	07:30 uur
Zevende start:	07:45 uur				

Let op: de fietsers moeten vooruit fietsen en op hun loper wachten na de brug

Etappe 10: Heren 5,5 km: vlak/0,2 km onverhard
(limiettijd: 0:45:00 / universiteitslimiettijd: 0:30:00)

Afst.	*Route-aanwijzing*	*Extra informatie*
-	De herstart bevindt zich op het plein achter de DRU-Cultuurfabriek	
0,2	Straat uitlopen en einde weg rechts de brug over	
-	Einde brug links	Dru-kade 1 Ulfst
0,7	Einde pad recht, brug over (De fietsers staan hier te wachten op hun loper en sluiten aan)	Speeltuinpad
0,8	Einde weg rechts en direct links (voorangsweg oversteken)	Ulftseweg, Boterweg
0,7	Einde weg rechts	Prins Bernhardstraat
-	Bij zijstraat (molenweg) rechtdoor	
0,1	Voor de molen linksaf	Molenberg
0,1	Voorrangsweg Berkenlaan oversteken	Rabelingstraat
0,4	Bij driesprong links aanhouden	
1,4	Bij kruising rechts	Heidedijk
-	Direct links	Koninksweg
0,9	Het WP bevind zich op de kruising van de Toldijk en de Koninksweg	

W.P. 10: TOLDIJK
Open: 06:25 uur; Vroegste starttijd: 06:35 uur; Uiterste starttijd: 08:30 uur;

LET OP! W.P. 10 is een verplichte loper-fietserswissel! Er zijn geen auto's toegestaan bij dit wisselpunt!

Etappe 11: Dames 6,1 km: vlak/verhard
(limiettijd: 0:50:00 / universiteitslimiettijd: 0:37:00)

Afst.	*Route-aanwijzing*	*Extra informatie*
-	Direct na het W.P. bij kruising rechtdoor	
0,6	Einde weg (driesprong) rechts	Nibbelinklaan
0,3	Bij zijstraat (Masselinklaan) rechtdoor	
0,6	Bij kruising links	Idinkweg
1,5	Weg langs spoor vervolgen	Westelijke Oude Aaltenseweg
0,5	Weg wordt onverhard	
0,2	Einde van de weg links (weg wordt weer verhard)	Harterinksdijk
	Let op! direct links	Sinderensweg
0,2	Spoor oversteken	
0,1	Op rotonde rechtdoor	Burgermeester van de Zandestraat
-	Eerste weg rechts	Aaltenseweg
0,5	Voor kruising rechts via het fietspad de voorrangsweg weg oversteken, hierna fietspad vervolgen	Aaltenseweg (N818)
0,4	Rechtdoor bij zijstraat, fietspad vervolgen	
0,1	Rechtsaf bij de rotonde, fietspad langs weg vervolgen	N318
0,7	Na de rotonde links, grote weg oversteken	Euroweg
0,3	Het WP bevindt zich bij de kruising met de Lireweg	

W.P. 11: LIREWEG
Open: 06:50 uur; Vroegste starttijd: 07:10 uur; Uiterste starttijd: 09:15 uur.

Etappe 12: Dames 3,6 km: vlak/0,7 km onverhard
(limiettijd: 0:30:00 / universiteitslimiettijd: 0:22:00)

Afst.	*Route-aanwijzing*	*Extra informatie*
-	Na het W.P. weg vervolgen	Euroweg
0,2	Eerste weg rechts en dan meteen links de onverharde weg volgen	Aaltenseweg/ Zuidelijke Beekweg
0,9	Einde weg links de brug over en neem vervolgens de eerste verharde weg rechts	Vossenbult
1,2	Bij kruising linksaf slaan	Gruttersweg
1,1	Aan het einde van de weg links	Veenweg
0,2	Het W.P. bevindt zich vlak voor de kruising	

W.P. 12: ZWARTE VEEN
Open: 07:15 uur; Vroegste starttijd: 07:35 uur; Uiterste starttijd: 09:35 uur.

Etappe 13: Heren 8,4 km: vlak/verhard (limiettijd: 1:00:00 / universiteitslimiettijd: 0:45:00)		
Afst.	*Route-aanwijzing*	*Extra informatie*
-	Na het W.P. rechts	Entinkweg
0,8	Voor de N-weg scherpe bocht naar links	Parellel Twente-route
0,9	Einde weg links	Lichtevoordseweg
1,1	Loop Varsseveld binnen	
0,3	Bij zijstraat Spanjerweg rechtsaf slaan	Spanjerweg
0,2	Einde van de weg rechts	Hiddinkdijk
0,7	Ga de fietstunnel in	
0,1	Na de fietstunnel meteen rechtsaf slaan bij driesprong (hele scherpe U-bocht)	Hiddinkdijk
1,9	Ga drie kruisingen rechtdoor	
0,4	Bij de kruising linksaf	Molenweg
0,9	Eerste straat rechts	Landstraat
0,3	Eerste kruising linksaf	Landstraat
0,5	Het W.P. zit voor de eerste straat rechts	

W.P. 13: HEELWEG

Open 07:50 uur; Vroegste starttijd: 08:15 uur; Uiterste starttijd: 10:25 uur.

Etappe 14: Dames 7,1 km: vlak/verhard (limiettijd: 0:50:00 / universiteitslimiettijd: 0:41:00)		
Afst.	*Route-aanwijzing*	*Extra informatie*
-	Na het W.P. rechts	Nicolaasweg
0,6	Eind van de weg links	Nicolaasweg
1,0	Kruising met **onverharde** weg rechtdoor oversteken	Stuifveenweg
0,9	Bij zijstraat (Stuivezandweg) rechtdoor	
0,2	Einde weg links **Gevaarlijke T-splitsing!**	Zanddijk
0,2	Bij zijstraat (Zieuwentweg) rechtdoor	
0,4	Bij kruising rechts	Landeweerweg
0,4	Bij zijstraat (Pausendijk) rechtdoor	
0,2	Bij zijstraat (Tulnersweg) rechtdoor	
0,2	Bij driesprong links aanhouden	Halsedijk
0,3	Bij voorrangsweg scherp rechts, aan linkerkant lopen!	Halle Heideweg
0,4	Eerste weg scherp links	Kuiperstraat
0,9	Bij zijstraten (Dwarsdijk en Potronsdijk) rechtdoor	
1,0	Bij driesprong rechts	Wolfersveenweg
0,3	Het W.P. is voor de boerderij	

W.P. 14: WOLVERSVEEN

Open: 08:30 uur; Vroegste starttijd: 08:55 uur; Uiterste starttijd: 11:05 uur.

Etappe 15: Heren 9,4 km: vlak/3,0 km onverhard (limiettijd: 1:05:00 / universiteitslimiettijd: 0:50:00)		
Afst.	*Route-aanwijzing*	*Extra informatie*
-	Na het W.P. weg vervolgen	Wolfersveenweg
0,3	Vijfsprong rechtdoor oversteken	Wolfersveenweg
0,8	Bij zijstraat (Meeneweg) rechtdoor	Wolfersveenweg
0,3	Bij zijstraat (Hobelmansdijk) rechtdoor	Wolfersveenweg
0,4	Bij vijfsprong (Baaksekampweg) rechtdoor	Wolfersveenweg
0,7	Voorrangsweg (Ruurloseweg) rechtdoor oversteken, Wolfersveenweg vervolgen. **Onverhard!**	
0,6	Bij kruising (Petersdijk) recht oversteken	
0,7	Bij kruising (Klaverdijk) recht oversteken	
0,3	Bij driesprong links aanhouden	Stellingweg
0,1	Bij kruising (Oude Zelhemseweg) recht oversteken (verhard fietspad)	Vierblokkenweg
1,1	Bij zijstraat (Rijnweg) rechtdoor. **Onverhard!**	
0,3	Kruising met de Varsselseweg rech-tdoor oversteken. **Onverhard!**	
0,3	Weg rechtdoor oversteken	Vierblokkenweg
0,2	Einde weg links	Reerinkweg
0,2	Eerste weg rechts	Sarinkdijk
1,2	Met de bocht naar rechts, daarna de weg vervolgen naar links	Sarinkdijk
0,4	Bij de kruising rechtdoor	
0,4	Voorrangsweg rechtdoor oversteken, vervolg de weg	Schuttestraat
0,1	Bij zijweg (Hoge Slagdijk) rechtdoor	Schuttestraat
0,9	Op kruising rechtsaf, het W.P. is na de kruising	Brandenborchweg

W.P. 15: HUIZE ZELLE

Open 09:15 uur; Vroegste starttijd: 09:40 uur; Uiterste starttijd: 11:55 uur.

Etappe 16: Heren 6,4 km: vlak/1,0 km onverhard (limiettijd: 0:45:00 / universiteitslimiettijd: 0:35:00)		
Afst.	*Route-aanwijzing*	*Extra informatie*
-	Na het W.P. weg vervolgen	Brandenborchweg
0,3	Bij kruising (Vosterweg) rechtdoor oversteken	
0,2	Brug over	
0,9	Bij kruising links **Onverhard!**	Rommelderdijk,
1,0	Bij driesprong rechts aanhouden **Verhard!**	Onsteinseweg
-	Spoor over	
0,7	Einde weg rechts, over het fietspad en direct links de N-weg oversteken	Ruurloseweg (N319), Schoneveldsedijk
1,2	Bij kruising rechts	Wiersserbroekweg
1,5	Bij kruising links	Vrochterdijk
0,6	Het W.P. is voor de kruising	Vrochterdijk

W.P. 16: HAGENBEEK
Open: 09:50 uur; Vroegste starttijd: 10:10 uur; Uiterste starttijd: 12:20 uur.

Etappe 17: Heren 3,5 km: vlak/1,4 km onverhard (limiettijd: 0:30:00 / universiteitslimiettijd: 0:18:00)		
Afst.	*Route-aanwijzing*	*Extra informatie*
-	Na het W.P. schuin rechts oversteken, onverharde weg	Zwarteweg
0,8	Bij viersprong schuin links oversteken	Oude Ruurloseweg
0,9	Bij driesprong rechts aanhouden	Vrochterdijk
0,2	Bij zijstraat (Doktersdijk) rechtdoor	
0,6	Bij zijstraat (Flierdijk) rechtdoor	
0,4	Bij kruising (met ANWB-paddenstoel) rechts, Barchem in	Larikslaan
0,4	In Barchem eerste weg links	Beukenlaan
0,1	Weg vervolgen	
0,1	Het W.P. is aan de rechterkant	

W.P. 17: BARCHEM
Open: 10:15 - 12:50 uur.
Kom na de finish niet meer met de lopershes in de buurt van het finishpoortje. Dit om te voorkomen dat de tijd opnieuw geregistreerd wordt! Ook niet met een mobiele telefoon!

HERSTART BARCHEM

Eerste start:	11:15 uur	Tweede start:	11:30 uur	Derde start	11:45 uur
Vierde start:	12:00 uur	Vijfde start:	12:15 uur	Zesde start:	12:30 uur
Zevende start	12:45 uur				

Indien de loper van etappe 17 nog niet binnen is wacht de fietser op het hesje en brengt deze daarna zo snel mogelijk na.

Etappe 18: Heren 8,0 km: vlak/verhard (limiettijd: 0:50:00 / universiteitslimiettijd: 0:42:00)		
Afst.	*Route-aanwijzing*	*Extra informatie*
-	Na de herstart de kruising diagonaal links oversteken de Zwiepseweg op	Zwiepseweg
0,2	Rechtdoor Barchem uitlopen	
0,6	Bij zijstraat (Witzand) rechtdoor	
1,0	Bij zijstraat (Lindeboomweg) rechtdoor	
0,4	Bij zijstraat (Witzand) rechtdoor	
0,2	Met de bocht mee de Zwiepseweg vervolgen	
0,5	Eerste weg rechts	
0,9	Brug over	
0,6	Eind van de weg rechts het fietspad langs de N-weg op	Nettelhorsterweg (N825)
0,6	Bij zijweg (Ruinelaan) rechtdoor	
1,2	Steek links de N-weg over	Horstweg
0,8	Bij zijwegen (verharde weg links, onverhard rechts,) rechtdoor	
0,8	Bij kruising rechts, het W.P. is net na de bocht	Slaapweg

W.P. 18: NETTELHORST
Open 11:30 uur; Vroegste starttijd: 11:50 uur; Uiterste starttijd: 13:35 uur;

Etappe 19: Heren 7,2 km: vlak/0,9 km onverhard (limiettijd: 0:55:00 / universiteitslimiettijd: 0:37:00)		
Afst.	*Route-aanwijzing*	*Extra informatie*
-	Na het W.P. weg vervolgen	Slaapweg
0,7	Bij kruising links	Geesterse Broekweg
0,1	Bij zijstraat (Altena's Dijk) rechtdoor aanhouden	Geesterse Broekweg

MET BOELS KAN HET WERK ALTIJD DOORGAAN

Boels Rental verhuurt meer dan 2500 professionele machines en gereedschappen, waarmee u elke klus kunt klaren!

ENSCHEDE
Lamb. Buddestraat 70 • Tel.: 053-434 00 40

Boels RENTAL

Etappe 19: Heren 7,2 km: vlak/0,9 km onverhard (limiettijd: 0:55:00 / universiteitslimiettijd: 0:37:00)		
Afst.	*Route-aanwijzing*	*Extra informatie*
0,8	Kruising (Boerenesweg) rechtdoor **Onverhard!**	Kotte Bekke
0,6	Einde weg links	Esweg
0,3	Eerste weg rechts	Oosterveldweg
0,5	Bij flauwe S-bocht, rechtdoor aanhouden	Oosterveldweg
0,4	Einde weg scherp links	Oude Diepen-heimseweg
0,5	Brug over	Aaftinkdijk
0,3	Eerste weg rechts	Lage Broekdijk
0,6	Bij zijweg (Hagdijk) rechtdoor	
0,5	Einde weg rechts **Rechts blijven lopen!**	Elsmansdijk
0,3	Tweede weg links. **Onverhard!**	Graafdijk
0,4	Einde weg rechts	Haardijk
0,3	Met de bocht mee naar links	Waninkdijk
-	Bij zijwegen rechtdoor (Benninkdijk, Eigdeweg)	
0,5	Bij driesprong links aanhouden	Mengersdijk
0,4	Het W.P. ligt vlak voor de kruising	

W.P. 19: NOORDIJK
Open: 12:05 uur; Vroegste starttijd: 12:30 uur; Uiterste starttijd: 14:20 uur;

Etappe 20: Dames 6,0 km: vlak/verhard (limiettijd: 0:45:00 / universiteitslimiettijd: 0:36:00)		
Afst.	*Route-aanwijzing*	*Extra informatie*
-	Na het W.P. rechtsaf	Markveldsedijk
0,8	Bij kruising (Kipkesdijk) rechtdoor	
0,1	Bij zijstraat (Hornteweg) rechtdoor	
0,5	Bij kruising (Karelsdijk/Zijdeweg) rechtdoor	
0,1	Bij zijstraat (Wunneweg) rechtdoor	
0,4	Einde weg (voorangsweg) oversteken en links, fietspad op	Diepenheimseweg (N824)
0,1	Direct eerste weg rechts, rechts blijven lopen	Deldenseweg
0,5	Brug over, rechtdoor	Provincie Overijssel
0,6	Bij kruising rechts	Oude Deldensestraat
0,1	Met bocht mee naar rechts	
0,6	Eerste weg links	Middendorperweg
1,2	Brug over	Middendorperweg
1,0	Het W.P. is voor het kruispunt	

W.P. 20: MIDDENDORP

Open: 12:45 uur; Vroegste starttijd: 13:05 uur; Uiterste starttijd: 14:55 uur.

Etappe 21: Heren 6,3 km: vlak/0,8 km onverhard (limiettijd: 00:45:00 / universiteitslimiettijd: 0:34:00)		
Afst.	*Route-aanwijzing*	*Extra informatie*
-	Na het W.P. rechtdoor	Nieuwe Dijk
1,2	Einde weg links	Bretelerstraat
0,5	N-weg oversteken, dan rechts over het fietspad	Needsestraat (N740)
0,5	Ga rechtdoor op de rotonde en loop verder over het fietspad rechts van de N-weg	Bentelosestraat (N740)
0,8	Tweede weg rechts	Gorsveldweg
0,9	Bij zijstraat (Scholtenweg) links aanhouden	
0,7	Bij kruising (Dorreweg) rechtdoor	
0,2	Bij driesprong rechts aanhouden	
1,0	Einde weg links	Bentelerhaarweg
-	Bij zijstraat rechtdoor	
0,4	Rechtsaf zandweg in. Het W.P. bevindt zich aan het begin van de zandweg	Drekkersweg

W.P. 21: BENTELO

Open: 13:15 uur; Vroegste starttijd: 13:35 uur; Uiterste starttijd: 15:30 uur.

Etappe 22: Heren 10,7 km: vlak/0,5 km onverhard (limiettijd: 1:10:00 / universiteitslimiettijd: 0:54:00)		
Afst.	*Route-aanwijzing*	*Extra informatie*
0,5	Einde zandweg links, weg wordt verhard	Gorsveldweg
0,9	Bij zijweg (Eijsinksweg) rechtdoor. Weg daarna naar rechts vervolgen	Gorsveldweg, wordt Bentelerweg
1,4	Eerste verharde weg links	Rotersweg
0,3	Bij T-splitsing rechts	Rotersweg
0,3	Brug over	
0,1	Weg naar rechts blijven volgen	Rotersweg
0,5	Einde weg rechts	Beckumerschoolweg
0,1	Tweede weg links, fietstunnel in	
0,1	Loop de fietstunnel uit en ga direct links	Beckumerkerkweg
0,1	Eerste weg rechts	Kerkpad
0,2	Bij driesprong links aanhouden	Eekendiekske

Etappe 22: Heren 10,7 km: vlak/0,5 km onverhard (limiettijd: 1:10:00 / universiteitslimiettijd: 0:54:00)		
Afst.	*Route-aanwijzing*	*Extra informatie*
0,4	Bij kruising (Wolfkaterweg) rechtdoor	Eetgerinksweg
0,3	Eerste weg rechts	Ganzenbosdijk
1,5	Weg naar links blijven volgen	Ganzenbosdijk
0,3	Bij kruising rechts	Oude Deldenerweg
0,3	Bij kruising (Veldbeekweg) rechtdoor	
0,4	Bij kruising rechtdoor. **Onverhard ('eigen weg')**	Spieleweg
0,3	Bij kleine parkeerplaats rechtdoor (volg de bordjes)	
0,1	Bij driesprong rechts	Lansinkweg
0,5	Bij viersprong, neem het tweede pad links (verboden voor auto's en motoren)	Wiecherinksweg
0,2	Over het spoor links aanhouden	Weleweg
0,4	Na binnenkomst Boekelo tweede weg rechts	Henry Dunantlaan
0,3	Met bocht mee naar links en einde weg rechts	Bastinglaan
0,2	Met de bocht mee naar links	
0,1	Einde weg rechtsaf op het fietspad	Boekelosestraat
0,6	Linksaf door het hek van Grolsch **Nauwe doorgang!**	
0,2	Het W.P. ligt op het terrein van Grolsch	

W.P. 22: GROLSCH

Open: 14:00 uur; Vroegste starttijd: 14:25 uur; Uiterste starttijd: 16:30 uur; Sluitingstijd: 16:40 uur

Etappe 23: Dames 7,4 km: viaduct/verhard (limiettijd: 0:50:00 / universiteitslimiettijd: 0:43:00)		
Afst.	*Route-aanwijzing*	*Extra informatie*
-	Na het W.P. de weg op de parkeerplaats vervolgen	
0,2	Einde Grolsch-terrein rechts en direct weer rechts het fietspad op	
0,3	Einde fietspad links, op het fietspad blijven lopen	Boekelosestraat
0,2	Bij zijweg rechtsdoor en Usselo binnenlopen	
0,4	Bij zijweg (Rosinkweg) rechtdoor	Bentelosestraat
0,2	Bij zijweg links	Usselesweg
0,1	Met de bocht mee naar rechts	
0,1	Einde weg links (fietspad), viaduct over	Haaksbergerstraat
0,1	Direct eerste fietspad links	
0,2	Steek Haaksbergerstraat/Keuperweg over	Usselesweg
0,6	Bij kruising rechtdoor	Harberinksweg
0,3	Bij Y-splitsing rechts	Harberinksweg

Etappe 23: Dames 7,4 km: viaduct/verhard (limiettijd: 0:50:00 / universiteitslimiettijd: 0:43:00)		
Afst.	*Route-aanwijzing*	*Extra informatie*
0,1	Ga rechts op het fietspad en steek de grote weg (Usselerrondweg) over	Usselerrondweg / Josink Esweg
0,1	Eerste weg rechts	Josink Maatweg
0,4	Eind van de weg rechts	Josink Kolkweg
0,3	Tweede zandpaadje rechts en linksaf de verharde weg op	Bruggertstraat
0,9	Na zesde straat links	Rembrandtlaan
0,2	Bij rotonde rechts, rechts op fietspad gaan lopen	Hendrik ter Kuilestraat
0,5	Bij verkeerslichten rechtdoor	
0,2	Bij verkeerslichten rechtdoor	Parkweg
0,2	Bij verkeerslichten rechtdoor	
0,4	(Eind van de weg) Bij verkeerslichten rechtdoor oversteken en dan direct links	Parkweg
0,3	Bij verkeerslichten rechtdoor	
0,2	Eerste straat rechts	Stadsmatenstraat
0,2	Met de bocht mee naar links	M.H. Tromplaan
0,2	Rechtdoor langs het Saxion	
0,2	De grote weg (De Ruyterlaan) oversteken	M.H. Tromplaan
0,2	Eind van de straat de weg oversteken, de binnenstad in lopen	Hoedemakerplein / Brammelerstraat
De fietsers moeten hier stoppen en hun fiets stallen in de ondergrondse fietsenstalling de Graaf. Het is verboden om de Oude Markt met fietsen te betreden.		
0,1	Bij de vijfsprong rechtdoor richting de Oude Markt	Martstraat
0,1	Het W.P. ligt op het begin van de Oude Markt	Oude Markt

W.P. 23: OUDE MARKT (ENSCHEDE) - FINISH
Open: 14:40 - 17:20 uur.

Belangrijk!
Er geldt een verbod op fietsen en voertuigen op de Oude Markt. Kijk hiervoor op de overzichtskaart van herstart Enschede (p.52). Fietsers dienen hun fiets te stallen in fietsenstalling de Graaf

HERSTART ENSCHEDE

Herstart dames:	17:35 uur	Herstart heren:	17:55 uur

Ophalen stoffen startnummers
De startnummers voor de laatste etappe kunnen opgehaald worden bij de organisatie op de Oude Markt. De startnummers voor de dames- en herenetappe moeten tegelijkertijd opgehaald worden. Laat hierbij je hesje zien! Het hesje kan later ingeleverd worden op de campus van de Universiteit Twente. Geef het ook door als één van de laatste etappes niet wordt gelopen.

Er mogen geen fietsers meefietsen tijdens de twee laatste etappes! Zie pagina 53 voor de fietsroute.

De eindsprint wordt mogelijk gemaakt door Topicus.

Etappe 24 & 25: Dames & Heren 7,8 km: vlak/0,3 km onverhard Dames: (limiettijd: 0:55:00 / universiteitslimiettijd: 0:42:00) Heren: (limiettijd: 0:50:00 / universiteitslimiettijd: 0:39:00)		
Afst.	*Route-aanwijzing*	*Extra informatie*
-	Maak na de herstart een rondje om de kerk	
0,2	Sla Rechtsaf	Marktstraat
0,2	Sla rechtsaf bij de derde straat	Korte Hengelosestr.
0,1	Voor de spoorwegovergang, ga linksaf op het plein met de richting van het verkeer	Stationsplein
0,1	Aan het eind van het plein, sla rechtaf het fietspad op en ren langs het station	
0,3	Bij de kruising, ga rechtsaf de tunnel in. **Scherpe bocht!**	Prinsessentunnel
0,2	Steek na de tunnel de weg over	Hengelosestraat
0,1	Na “Kwik-Fit”, neem de eerste straat rechts	Boddenkampstraat
0,4	Steek de grote weg (Boddenkampsingel) over	
0,1	Eind van de straat rechts en meteen weer links	Minister de Savorin Lohmanlaan
0,3	Bij driesprong links aanhouden	
0,1	Einde weg rechts	Roessinghsbleekweg
0,1	Einde weg links	Maatmanweg
0,3	Bij kruispunt met fietspad rechts	Fietspad
0,4	Einde van het fietspad links, aan de linkerkant van de straat blijven lopen	Doctor Zamenhoflaan
0,2	Eerste weg links	Viermarkenweg
0,1	Bij driesprong rechts aanhouden	
0,3	**Waterpost ter hoogte van de boerderij**	

Etappe 24 & 25: Dames & Heren 7,8 km: vlak/0,3 km onverhard Dames: (limiettijd: 0:55:00 / universiteitslimiettijd: 0:42:00) Heren: (limiettijd: 0:50:00 / universiteitslimiettijd: 0:39:00)		
Afst.	*Route-aanwijzing*	*Extra informatie*
0,4	Bij kruising voor het terrein van de universiteit links afslaan	Van Heeksbleeklaan
0,2	Bij fietspad rechtsdoor	
0,1	Bij driesprong rechts aanhouden	Zomerdijksweg
0,2	Bij fietspad rechtsdoor	
0,1	Bij driesprong rechts aanhouden	
-	Na 20 m rechtsaf	Fietspad
0,1	Eerste weg rechts	Piteneumpad
0,2	Aan het einde van het fietspad links	Achterhorst
0,2	Met de bocht mee naar rechts	De Horst
-	Eerste weg links (onder 2 loopbruggen door)	Hallenweg
0,6	Bij kruising links aanhouden	Hallenweg
0,4	Neem rotonde tweede afslag (rechtdoor)	Drienerbeeklaan
0,4	Neem tweede afslag rechts	Calslaan
0,4	Ga bij kruising rechts	Campuslaan
0,2	Eerste afslag linksaf de parkeerplaats op	De Hems
0,1	Steek het gras over om op het fietspad te komen richting de Promenade	
-	Sla linksaf en gelijk rechts richting de sintelbaan	Promenade
0,1	Ga na de fietsenstalling de sintelbaan op	
0,3	De finish is aan de kant van het sport-centrum op de sintelbaan	

FINISH

topicus

Mobiel blijven, Ook na de Batavierenrace.

Studenten huren extra voordelig bij Inqar Oost

- Nergens goedkoper
- Alles inclusief, alleen nog zelf tanken!
- Gemakkelijke afhaallocatie: tussen campus en stad

Reserveer direct online via

www.inqaroost.nl

Inqar Enschede
Boddenkampsingel 2-10
7514AR Enschede

Inqar Hengelo
Wegtersweg 10
7556BR Hengelo

Inqar Almelo
Weezebeeksingel 4
7609PP Almelo

Inqar Deventer
Hanzeweg 43B
7418AV Deventer

info@inqaroost.nl
088 – 7307500

INQAR AUTOVERHUUR OOST

UITLEG AUTOROUTE

Bij de routebeschrijving voor de auto's zijn steeds twee mogelijkheden. Men kan met de auto vanaf een wisselpunt naar het volgende wisselpunt gaan (bijvoorbeeld van 5 naar 6) of een wisselpunt overslaan (bijvoorbeeld van 5 naar 7). Op het wisselpunt wat je overslaat moet je een loper-fietser wissel doen (in het bovenstaande voorbeeld dus op W.P. 6).
De afstand die achter de etappe staat, is de te rijden afstand naar het dichtstbijzijnde wisselpunt. Hierbij is steeds de afstand in kilometers vanaf het vorige wisselpunt aangegeven.

Als je een wisselpunt (W.P.) wilt overslaan moet je als volgt te werk gaan:

Vanaf het W.P. waar je vertrekt volg je de beschrijving in de linkerkolom (normale route) tot je een splitsing van lijnen tegenkomt. Nu volg je de route die in het midden van de bladzijde staat (normale route en overslagroute zijn hetzelfde) tot je weer een splitsing van de lijnen tegenkomt. Volg nu de route in de rechterkolom (overslagroute). Als je weer een splitsing van lijnen tegenkomt ga je via de middenroute weer terug naar de linkerkolom. Je bent nu twee wisselpunten verder.

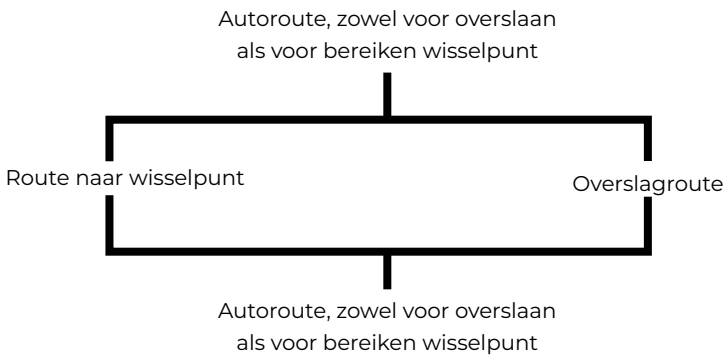

Dus: waar de overslagroute van de normale autoroute afwijkt, is de beschrijving uitgesplitst naar een beschrijving van de overslagroute (rechts) en de beschrijving van de normale route waarmee men het eerstvolgende wisselpunt kan bereiken (links). Als de routes samenvallen staat de beschrijving in het midden van de bladzijde.

Tot slot; het gebruik van navigatiesystemen is verboden, omdat dan mogelijk de lopersroute wordt gekruist.* Hierdoor komt de veiligheid van de lopers in gevaar.
Blijf op de autoroute, roekeloos rijgedrag wordt gestraft!

*De enige uitzondering hierop is de officiële autoroute van de 52e Batavierenrace, beschikbaar via **info.batavierenrace.nl**. De errata blijft wel leidend.

OVERZICHTSKAART HERSTART RADBOUD SPORTCENTRUM

Voor meer informatie over het programma en de faciliteiten op het Radboud Sportcentrum, check het digitale deelnemersboekje (info.batavierenrace.nl, zie p.5)

START NIJMEGEN

TIP: Zijn de errata al bekeken en in dit boekje bijgeschreven? Streep de overslag- of autoroute die je niet gaat volgen door: zo voorkom je dat je de verkeerde route gaat volgen.

Afst.	*Route-aanwijzing*	*Extra informatie*
ETAPPE 1		
	Auto's blijven op de parkeerplaats!	Het W.P. is op de atletiekbaan RSC
W.P. 1: RSC NIJMEGEN - FINISH		
ETAPPE 2		
-	Sla rechtsaf de parkeerplaats (P10) af	Platolaan
0,1	Einde weg rechts	Heyendaalseweg
0,4	Bij verkeerslichten linksaf	Kapittelweg
0,8	Aan het einde van de weg, bij de verkeerslichten rechts	Sint Annastraat
2,3	Ga verkeersplein Keizer Karelplein op en neem de eerste afslag	Oranjesingel, N325
1,0	Bij 4e verkeerslichten neem de rechter rijbaan naar rechts, maar sla niet af	Terwindtstraat, Nieuwe Ubbergseweg / N325

Naar W.P. 2: Wylerbergmeer

Afst.	*Route-aanwijzing*	*Extra informatie*
3,8	Bij eerste verkeerslichten links, richting Ooij	St. Hubertusweg
0,1	Eerste weg rechts richting sportcomplex / Wylerbergmeer	Alde Weteringweg
1,1	Sla linksaf voor de voetbalvelden (bij de boerderij)	Alde Weteringweg
0,3	Ga rechts de parkeerplaats op	
-	Hier parkeren **Parkeerlichten ontsteken!**	
W.P. 2: WYLERBERGMEER		
ETAPPE 3 & 4		
-	Vanaf de parkeerplaats links, tegen autoroute van etappe 2 in	
0,3	Bij splitsing rechts aanhouden	
1,0	Bij voorrangsweg rechts	N840

Overslaan W.P. 2

Afst.	*Route-aanwijzing*
3,8	Bij eerste verkeerslicht links, N840

Voor **Wisselpunt 3 geldt een verplichte lopers/fietserswissel**, omdat er bij dit wisselpunt niet geparkeerd mag worden. Hierdoor is er **geen autoroute naar W.P. 3 Niel**.

Wel met auto's naar W.P. 3 gaan, heeft consequenties voor verdere deelname!

Naar W.P. 4: Dingdung:

Afst.	*Route-aanwijzing*	*Extra informatie*
0,4	Neem op de rotonde eerste afslag	Thornsestraat (N840)
2,1	Vervolg de weg , deze gaat over in de Kapitteldijk	Kapitteldijk (N840)
1,9	Met de bocht mee naar rechts, ga door het dorp Leuth	Steenheuvelsestraat (N840)
1,6	Blijf de hoofdweg volgen, rotonde tweede afslag	Botsestraat (N840)
5,0	Dorp Millingen aan de Rijn doorrijden, vervolg bochtige weg en rijd Duitsland binnen	Heerbaan / Klever Straße
4,3	Neem voor bushalte de afslag rechts	Zyfflicher Straße
1,8	Parkeren op aanwijzing van organisatie	
W.P. 4 DINGDUNG		
ETAPPE 5		
0,4	Na wisselpunt links	Trübsche Straße
2,1	Einde weg rechts	K3 Klever Straße
4,8	Bij tweede verkeerslichten links	Tweestrom / 220n

Overslaan W.P. 4

Afst.	*Route-aanwijzing*
0,4	Derde afslag rotonde, rechtsomkeerd
0,7	Ga links de N325 op richting Kleve
2,9	**Duitsland binnenrijden!**
6,9	Neem afslag rechts ri. Kleve/Kranenburg
0,2	Op rotonde 3e afslag (Klever Straße)
3,5	Verkeerslichten rechtdoor in Nütterden
4,8	4e verkeerslicht links ri. Goch/Emmerich (afslag 9)
1,0	Verkeerslichten rechtdoor, richting Emmerich

Naar W.P. 5: Rindern		
Afst.	*Route-aanwijzing*	*Extra informatie*
2,5	Brug over het Spoykanal	Tweestrom / 220n
0,4	Na de brug eerste afslag rechts, industriegebied Kleve 3 op	Medlinestraße
W.P. 5: RINDERN		
ETAPPE 6		
-	Verlaat W.P. via zelfde weg, einde weg rechts	Tweestrom

Overslaan W.P. 5	
Afst.	*Route-aanwijzing*
2,5	Brug over het Spoykanal
0,4	Rechtdoor, weg vervolgen

Naar W.P. 6: Oraniendeich		
Afst	*Route-aanwijzing*	*Extra informatie*
1,3	Op rotonde tweede afslag richting Emmerich	Oraniendeich / 220n
2,8	In de bocht **snelheid minderen:** naderen W.P.!	Let op aanwijzingen van organisatie!
0,6	Vlak voor de brug links afslaan. Volg de aanwijzingen van de organisatie op! Rechts parkeren	**Parkeerlichten ontsteken!**
-	Het W.P. is op het talud	
W.P. 6: ORANIENDEICH		
ETAPPE 7		
-	Weg vervolgen	
0,7	Rechts de dijk op, scherpe bocht	
0,8	Bij voorrangskruising rechts de brug over, richting Emmerich	Rheinbrücke

Overslaan W.P. 6	
Afst	*Route-aanwijzing*
1,3	Neem op de rotonde de eerste afslag richting Kleve **PAS OP: Lopers steken over!**
1,8	Bij de verkeers-lichten linksaf, de 220 op, richting Emmerich
5,0	Rechtdoor de Rheinbrücke over **Pas op: Auto's van W.P. 6 komen hier van rechts**

Afst.	*Route-aanwijzing*	*Extra informatie*
1,6	Einde brug, bij eerste verkeerslichten rechtdoor, richting 's-Heerenberg	
3,4	De weg vervolgen tot in Nederland	De Immerhorst

Naar W.P. 7: 's-Heerenberg		
Afst.	*Route-aanwijzing*	*Extra informatie*
1.4	**Weer in NL!** Bij rotonde de tweede afs-lag, 's Heerenberg inrijden	
0,4	Tweede weg rechts	Goorsestraat
0,3	Derde straat rechts en parkeren op aanwijzing van de organisatie	Industriestraat
-	Het W.P. ligt één straat verderop	Ulenpasweg
W.P. 7: 's-HEERENBERG		
ETAPPE 8		
-	Weg vervolgen	
0,5	Einde weg rechts	Brede Steeg
0,2	Op de rotonde tweede afslag, richting Ulft	Elsepasweg, (N827)

Overslaan W.P. 7	
Afst.	*Route-aanwijzing*
1,4	**Weer in NL!** Bij de rotonde eerste afslag (Elsepasweg)
0,9	Bij de rotonde eerste afslag, richting Ulft

Afst.	*Route-aanwijzing*	*Extra informatie*
0,5	Op rotonde tweede afslag	Elsepasweg

Naar W.P. 8: Azewijn		
Afst.	*Route-aanwijzing*	*Extra informatie*
0,3	Op de rotonde, eerste afslag **Let op over-stekende lopers!**	Meilandsedijk (N816)
2,0	Op de rotonde, tweede afslag	Eerlandsestraat (N816)
2,4	Vierde weg rechts **Let op de lopers!**	Azewijnstraat
0,6	Het W.P. ligt in de eerste zijstraat links	
W.P. 8: AZEWIJN		

Overslaan W.P. 8	
Afst.	*Route-aanwijzing*
0,3	Op de rotonde tweede afslag **Let op over-stekende lopers!**
2,4	Op de volgende rotonde eerste afslag, richting Azewijn
4,9	Bij de eerste stoplich-ten rechts, richting Ulft
1,4	Bij stoplichten rechtdoor

TEAMSPORT SPECIALIST
EUROSPORT
BORNE
STATIONSSTRAAT 62 - BORNE
EUROSPORTBORNE.NL

De speciaalzaak voor al uw:
kleding - drukwerk - borduren
sportprijzen - sportartikelen
promotionele artikelen

Leverancier van o.a.
Batavierenrace - Kick In - ASV Taste
Audentis - Enschede Marathon
D.B.V. Arriba - Twentse Vrouwenloop
Enschede Ploeg - Lowlands

Naar W.P. 8: Azewijn		
Afst.	*Route-aanwijzing*	*Extra informatie*
	ETAPPE 9	
-	Weg vervolgen	Azewijnsestraat
1,4	Eerste kruispunt links richting Gendringen/Anholt	Miltseweg
1,5	Op rotonde tweede afslag	Rijnweg
0,5	Op rotonde tweede afslag	Rijnweg
0,7	Op rotonde tweede afslag	Engbergseweg
3,8	Op rotonde derde afslag	Terborg-seweg (N317)
3,3	Op rotonde eerste afslag	Richting Doetinchem (Ulftsweg)
0,9	Op rotonde derde afslag	Slingerparal-lel (N317)

Overslaan W.P. 8	
Afst.	*Route-aanwijzing*
0,5	Op de rotonde de tweede afslag (rechtdoor)
2	Bij de rotonde. de eerste afslag

Afst.	*Route-aanwijzing*	*Extra informatie*
0,5	Aan het einde van de weg parkeren op aanwijzing van de organisatie	
W.P. 9: HERSTART ULFT		

OVERZICHTSKAART HERSTART ULFT

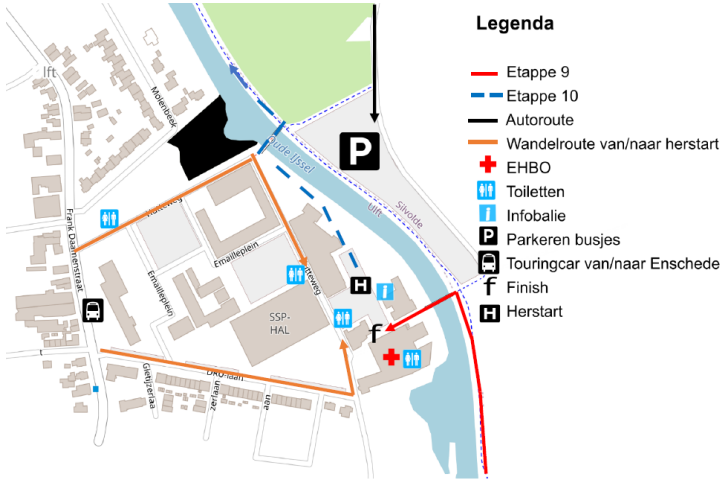

HERSTART ULFT

Voor **Wisselpunt 10 geldt een verplichte lopers/fietserswissel**, omdat er bij dit wisselpunt niet geparkeerd mag worden.
Hierdoor is er **geen autoroute naar W.P. 10 Toldijk.**

Wel met auto's naar W.P. 10 gaan heeft consequenties voor verdere deelname!

Afst.	*Route-aanwijzing*	*Extra informatie*
ETAPPE 10/11		
-	Verlaat de parkeerplaats richting de N317	De doorsteek
0,5	Op de rotonde derde afslag	Slingerparallel
2	Op rotonde tweede afslag	
1,7	bij de tweede stoplichten rechts	Zeddamseweg
0,8	Brug over en weg blijven volgen, ondanks vele bochten	Zeddamseweg, Ettens-estraat & Walstraat
1,0	Einde van de weg rechts	Sint Jorisplein, richting Varsseveld
0,3	Eerste weg links	Varsseveldseweg (N818)
0,3	Spoor over en op hoofdrijbaan blijven rijden	
1,5	Terborg uit, op rotonde derde afslag, ri. Westendorp	Keppelbroeksdijk
2,3	Snelweg oversteken	
0,8	Einde weg rechts, richting Westendorp	Doetinchemseweg
0,6	Westendorp inrijden en weg vervolgen	
0,9	Westendorp uitrijden en weg vervolgen	
1,4	Derde weg links, richting Winterswijk	Twenteroute (N18)
2,3	Bij derde verkeerslichten rechtsaf, richting Aalten	Oostelijke rondweg
1,5	Bij rotonde derde afslag	Guldenweg
-	Parkeren op aanwijzingen van organisatie	
W.P. 11: LIREWEG		

W.P. 11 is op loopafstand van de parkeerplaats

Naar W.P. 12: Zwarte Veen		
Afst.	*Route-aanwijzing*	*Extra informatie*
ETAPPE 12		
-	Rij terug richting de N318. Ga **vóór** de rotonde rechts	Veenweg
1,0	Brug over en vervolg weg	Veenweg
0,7	Bij vijfsprong 2e rechts, onverhard	Wisselinkweg
0,5	Einde weg links	Entinkweg
0,5	Kruispunt links	Veenweg
-	Parkeren op aanwijzingen van organisatie	
W.P. 12: ZWARTE VEEN		
ETAPPE 13		
-	Weg vervolgen	
0,6	Bij vijfsprong eerste weg rechts	Schippersweg
0,3	Bij driesprong rechts aanhouden	
0,4	Einde weg rechts. **Let op! lopers op de route!**	Lichtenvoord-seweg
0,2	Bij voorrangsweg links, richting Varsseveld/Doetichem	Twenter-oute (N18)
1,0	Bij verkeerslichten rechtdoor	

Overslaan W.P. 12	
Afst.	*Route-aanwijzing*
-	Rij terug naar de rotonde en neem de eerste afslag
1,5	Bij verkeerslichten links (N18)

Afst.	*Route-aanwijzing*	*Extra informatie*
0,8	Bij verkeerslichten rechts	Zelhemseweg (N330)

Naar W.P. 13: Heelweg		
Afst.	*Route-aanwijzing*	*Extra informatie*
0,6	Na de brug, eerste weg rechts	Hogeweg
2,7	Weg vervolgen (al-leen maar rechtdoor)	Hogeweg / Kuenenweg / Vosweg
0,8	Eind van de weg links	Landstraat
-	Parkeren op aanwijzin-gen van organisatie	**W.P. 13 ligt 400 meter terug op de Landstraat**

Overslaan W.P. 13	
Afst.	*Route-aanwijzing*
0,6	Brug over en weg vervolgen
3,8	Halle inrijden

ALGEMENE INFO

LOOPROUTES

AUTOROUTES

W.P. 13: HEELWEG		
Afst.	*Route-aanwijzing*	*Extra informatie*
ETAPPE 14		
-	Weg vervolgen	
1,8	Einde weg rechts	Varsseveldseweg
0,2	Halle inrijden	

Afst.	Route-aanwijzing	Extra informatie
1,0	Halle uitrijden	

Naar W.P. 14: Wolfersveen		
Afst.	*Route-aanwijzing*	*Extra informatie*
1,6	Bij derde weg rechts	Kuiperstraat
0,5	Bij driesprong links	Wolfersveenweg
Pas op! Ook lopers op de weg!		
0,3	Bij W.P parkeren op aanwijzingen van organisatie	
W.P. 14: WOLFERSVEEN		
ETAPPE 15		
-	Weg vervolgen	Wolfersveenweg
0,4	Op vijfsprong schuin links, verharde weg	Bielemansdijk
0,7	Op kruising rechts	Aaltenseweg
2,5	Voorrangsweg (Ruurloseweg) oversteken **Gevaarlijke kruising!**	

Overslaan W.P. 14	
Afst.	*Route-aanwijzing*
4,7	Neem de eerste afslag op de rotonde en Zelhem binnenrijden
1,5	Bij zesde zijstraat rechts richting Ru-urlo (Ruurloseweg)
0,8	Op rotonde eerste afslag richting Ruurlo
1,2	In de (scherpe) bocht links (Aaltenseweg)

Afst.	*Route-aanwijzing*	*Extra informatie*
1,3	Bij kruispunt (zes-sprong) rechtdoor	Aaltenseweg
4,0	Hengelo (gld.) binnenrijden	
0,8	Bij de grote kerk tweemaal rechts richting Ruurlo	Ruurloseweg
1,0	Hengelo (gld) uitrijden	

Naar W.P. 15: Huize Zelle		
Afst.	*Route-aanwijzing*	*Extra informatie*
3,9	Bij 8-sprong links, gelijk rechts aanhouden (zie kaart hieronder)	Beunksteeg

Overslaan W.P. 15	
Afst.	*Route-aanwijzing*
3,9	Bij 8-sprong links, gelijk rechtdoor

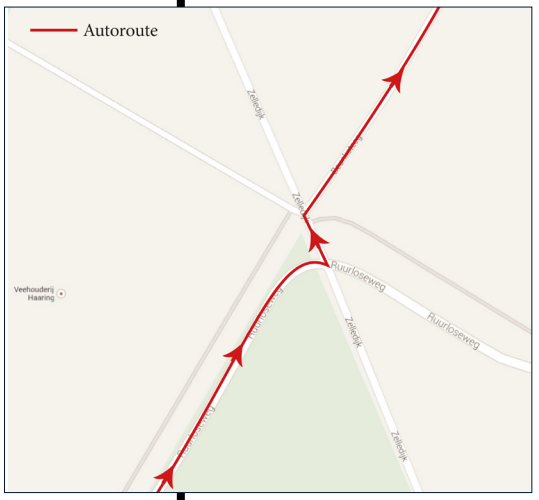

Naar W.P. 15: Huize Zelle		
Afst.	*Route-aanwijzing*	*Extra informatie*
1,5	Tweede straat links	Schuttestraat
-	Parkeren op aanwijzing van de organisatie	
W.P. 15: HUIZE ZELLE		
ETAPPE 16		
-	Verharde weg vervolgen	Schuttestraat

Overslaan W.P. 15	
Afst.	*Route-aanwijzing*
0,5	Bij kruising (Helderbooms-dijk) rechtdoor
0,9	Bij driesprong rechts aan-houden
0,6	Einde weg links

Afst.	*Route-aanwijzing*	*Extra informatie*
2,0	Weg naar rechts vervolgen, brug over, daarna weg naar links vervolgen.	Schuttestraat
0,6	Eerste kruising rechts	Kostedeweg
1,3	Bij kruisingen rechtdoor, spoorlijn over	**Let op, spoorovergang!**

DE 52E BATAVIERENRACE WORDT MEDE MOGELIJK GEMAAKT DOOR

stichting universiteitsfonds twente

Radboud Universiteit

SAXION HOGESCHOOL

Afst.	Route-aanwijzing	Extra informatie
0,5	Bij voorrangsweg links	Ruurloseweg (N319)
0,3	In bocht naar links, rechtsaf slaan	Mosselseweg
2,5	Bij derde driesprong (Wierss-erbroekweg) rechtdoor	Mosselseweg
1,5	Bij kruising Mosselseweg vervolgen	

Naar W.P. 16: Hagenbeek		
Afst.	Route-aanwijzing	Extra informatie
0,7	Bij kruispunt rechts	Schoneveldsedijk
0,5	Eerste weg links (**klinker-weg**), verbodsbord negeren	Vordenseweg
1,6	Bij vijfsprong links, scherpe bocht	Vrochterdijk
-	Hier rechts parkeren op aanwijzing van de organisatie	
W.P. 16: HAGENBEEK		
ETAPPE 17		
-	Weg vervolgen	
0,4	Eerste kruising links	Hardermaat
1,5	Tweede kruising rechts	Schoneveldsdijk

Overslaan W.P. 16	
Afst.	Route-aanwijzing
0,7	Bij kruising links (Schoneveldsedijk)

Afst.	Route-aanwijzing	Extra informatie
0,8	Eerste weg rechts	Enkweg
1,3	Einde weg rechts	Woodbrookersweg
0,2	Rijd het weiland op via de boomgaard en parkeer daar. Volg de aanwijzingen op van de organisatie.	Volg de aanwijzingen van de organisatie op
Het is streng verboden om in Barchem met de auto te komen en er te parkeren. Dit toch doen heeft consequenties voor verdere deelname! Let op de aanwijzingen van de politie en de organisatie.		
-	Het W.P. en de herstart zijn bij het dorpshuis 't Onderschoer in Barchem	Geef de lopers de ruimte op de Larikslaan
W.P. 17: BARCHEM		

LET OP!
Parkeren alleen op de aangegeven parkeerplaats op de overzichtskaart hiernaast. Het is 5 minuten lopen naar herstart Barchem. Dit is langs de lopersroute. Geef de lopers de ruimte! Vertel je middagploeg dat ze al voor de herstart van hun loper vertrekken om op tijd bij het volgende wisselpunt te zijn!

OVERZICHTSKAART HERSTART BARCHEM

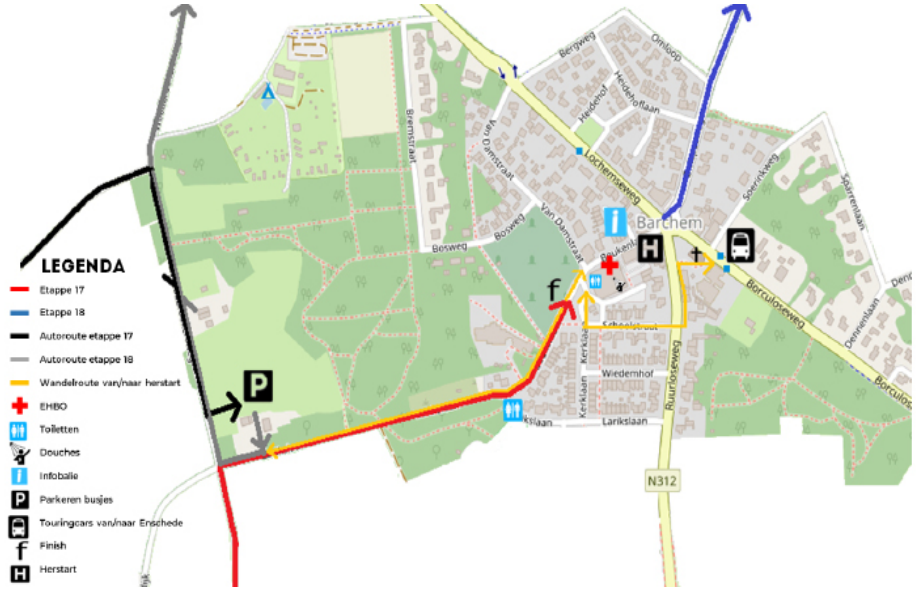

HERSTART BARCHEM

BELANGRIJK: Wanneer jullie ochtendloper niet op tijd binnen is voor de herstart van de eerste loper van de middagploeg, dan moet de middagloper een reservenummer ophalen bij de infobalie in Barchem. Je moet altijd vertrekken op de tijd van jouw startgroep. Zodra jullie loper alsnog is gefinisht in Barchem, moet de fietser de lopers- en fietsershes nabrengen.

TIP: Zorg dat je voor de herstart vertrekt om op tijd bij wisselpunt 18 te zijn! Zijn de errata al bekeken en in dit boekje bijgeschreven? Streep de overslag- of autoroute die je niet gaat volgen door: zo voorkom je dat je de verkeerde route gaat volgen.

Afst.	*Route-aanwijzing*	*Extra informatie*
ETAPPE 18		
-	Rijd het weiland rechtdoor uit via de inrit en sla direct rechts af	Larikslaan
-	Direct rechts op de Woodbrokersweg	Woodbrokersweg
?	Eind van de weg links richting Lochem	Lochemseweg (N312)
3,0	In Lochem derde zijstraat links afslaan	Van Hogendorplaan
0,3	Einde straat rechts	Zwiepseweg
0,5	Rijd Lochem weer uit	
0,2	Eerste weg links	Keppellaan
1,1	Einde weg links	Tusselerdijk
1,9	Einde weg rechts	Goorseweg/N346
2,5	Derde weg rechts (inrit niet meetellen)	Kappellendwarsweg

Afst.	*Route-aanwijzing*	*Extra informatie*
0,7	Einde weg linksaf en direct rechts	Bolksbeekweg/Slaapweg
0,6	Met de bocht mee naar rechts en weg vervolgen	Bolksbeekweg/Slaapweg

Naar W.P. 18: Nettelhorst

Afst.	*Route-aanwijzing*	*Extra informatie*
1,1	Eerste weg rechts en bij driesprong links aanhouden	Slaapweg
1,2	Eerste weg links	Horstweg
-	Parkeren op aanwijzing van de organisatie	

Overslaan W.P. 18

Afst.	*Route-aanwijzing*
1,3	Brug over
0,6	Tweede weg rechtsaf (Borghorstweg)
2,4	Einde weg linksaf (Geesterseweg) **Let op! Geen zicht van verkeer van links!**

W.P. 18: NETTELHORST

ETAPPE 19		
-	Weg vervolgen	Horstweg
0,6	Eerste weg linksaf	Hagmansweg
0,3	Brug over en rechts aanhouden	Hagbrugweg
0,4	Bij de kruising rechts	Laarbergweg
1,2	Einde weg links. **Let op! Geen zicht van verkeer van links!**	Geesterseweg

Afst.	*Route-aanwijzing*	*Extra informatie*
1,0	Derde weg rechtsaf	Scholtenesweg

Naar W.P. 19: Noordijk

Afst.	*Route-aanwijzing*	*Extra informatie*
1,2	Einde weg rechts	Rodedijk
0,4	Einde weg rechts	Aaftinksdijk
0,8	Eerste weg links	Elsmansdijk
0,9	Tweede weg links	Reurinkweg
0,4	Bijf 5-vork, neem tweede weg van rechts	Markeveldsdijk
0,5	Tweede weg links	Mengersdijk

W.P. 19: NOORDIJK

Overslaan W.P. 19

Afst.	*Route-aanwijzing*
1,2	Einde weg links (Rodedijk)
0,5	Einde weg rechts (Pierinkdijk)
0,9	Bij 5-vork, ga rechtdoor en ga dan rechts

Naar W.P. 19: Noordijk		
Afst.	*Route-aanwijzing*	*Extra informatie*
ETAPPE 20		
-	Weg vervolgen	Mengersdijk
2,4	Einde van de weg rechts	Mengersdijk
0,1	Op kruising rechts	Noordijkerveldweg
2,7	Voorrangsweg (N824) rechtdoor oversteken	Kappenweg

Overslaan W.P. 19	
Afst.	*Route-aanwijzing*
3,2	Voorrang-sweg (N824) rechtdoor overstek-en (Kappenweg)

Afst.	*Route-aanwijzing*	*Extra informatie*
0,9	Brug over en daarna einde weg rechts	Steenmorsweg
0,4	Eerste weg links, voorrangsweg op	Deldensestraat/N740

Naar W.P. 20: Middendorp		
Afst.	*Route-aanwijzing*	*Extra informatie*
1,9	Ga bij de kruising rechts	Oude Haaksbergerweg
0,8	Parkeren op aanwijzingen van de organisatie	Oude Haaksbergerweg
W.P. 20: MIDDENDORP		
ETAPPE 21		
-	Weg vervolgen en kruising bij het W.P. oversteken **Let op lopers!**	Oude Haaksbergerweg
1,8	Tweede weg links	Stegenhoekweg
1,6	Tweede weg links, voorrangsweg op	Goorsestraat/ N347
2,4	Neem rotonde eerste afslag. **Let op lopers!**	Bentelosestraat/ N740

Overslaan W.P. 20	
Afst.	*Route-aanwijzing*
1,9	Bij kruising rechtdoor
2,0	Neem de tweede afslag op de rotonde, rechtdoor

Afst.	*Route-aanwijzing*	*Extra informatie*
0,4	Hengevelde uitrijden en voorrangsweg vervolgen	Bentelosestraat
0,5	Bij de kruising rechtdoor	
1,1	Met de bocht mee naar links en bij kruising rechtdoor	

Naar W.P. 21: Bentelo		
Afst.	*Route-aanwijzing*	*Extra informatie*
0,5	Na de kruising tweede weg rechts en bij driesprong links aanhouden	Eschweg (hecto-meterpaal 6.2)
0,9	Einde weg links. Parkeren op aanwijzing van de organisatie	Bentelerhaarweg
W.P. 21: BENTELO		
ETAPPE 22		
-	Weg vervolgen	Bentelerhaarweg
0,7	Einde weg links	Grondhuttenweg
0,6	Rechts aanhouden	Grondhuttenweg
1,0	Rechtsaf de N740 op	Bentelosestraat/ N740
0,1	Direct de erste weg rechts (richting Wijngaard Hof van Twente)	Suetersweg/ Wolkaterweg

Overslaan W.P. 21	
Afst.	*Route-aanwijzing*
2,4	Voorrangsweg vervolgen
1,8	Bentelo inrijden
0,6	Bentelo uitrijden
0,3	Over de beek 1e weg rechts (ri. Wijngaard Hof van Twente)

Afst.	*Route-aanwijzing*	*Extra informatie*
4,1	Blijf de wolfkaterweg volgen tot de rotonde	Wolfkaterweg
-	Neem op de rotonde de derde afslag	Haaksbergerstraat/N739
2,8	Ga rechts de snelweg (A35) op	Richting Enschede, A35
4,5	Neem de eerste afslag, Enschede-West	Afrit 26

Naar W.P. 22: Grolsch	
Afst.	*Route-aanwijzing*
-	Neem afslag 26b richting Doetinchem
0,5	Sla bij de stoplichten rechtsaf
0,3	Sla linksaf het parkeerterrein van Grolsch op
W.P. 22: GROLSCH	
ETAPPE 23	
-	Ga terug naar de hoofdingang en sla rechtsaf
0,3	Sla linksaf, viaduct over de snelweg

Overslaan W.P. 22	
Afst.	*Route-aanwijzing*
-	Neem afslag 26a
0,9	Ga bij de verkeers lichten rechts

Afst.	*Route-aanwijzing*	*Extra informatie*
1,2	Neem de afslag richting Universiteit	
0,3	Bij de verkeerslichten linksaf	Afinkstraat

Afst.	Route-aanwijzing	Extra informatie
0,2	Tweemaal bij de verkeerslichten rechtdoor	
0,8	Bij de verkeerslichten rechtdoor	
0,7	Bij de verkeerslichten rechtdoor	
0,3	Lonnekerbrug over en weg vervolgen onder spoorwegviaduct	
0,2	Bij de verkeerslichten rechtdoor	Auke Vleerstraat
0,3	Bij de verkeerslichten rechtsaf richting het centrum	Hengelosestraat
2,1	Bij verkeerslichten rechtdoor	

PARKEREN PLOEG 1 T/M 250	
0,4	Bij de verkeerslichten rechtdoor
0,4	Rechts, parkeren op het terrein van Menzis

PARKEREN PLOEG 251 T/M 360	
0,4	Bij verkeerslichten rechts
0,6	Eind van de weg links
0,3	Rechts (Kortenaerstraat)
0,1	Parkplaats Saxion rechts oprijden (Stadscampus)

Volg de bewegwijzeringsborden naar de herstart op de Oude Markt. Bij de infobalie op de Oude Markt kun je de startnummers voor de laatste dames- en heren etappe ophalen.

W.P. 23: OUDE MARKT (ENSCHEDE)

OVERZICHTSKAART HERSTART ENSCHEDE

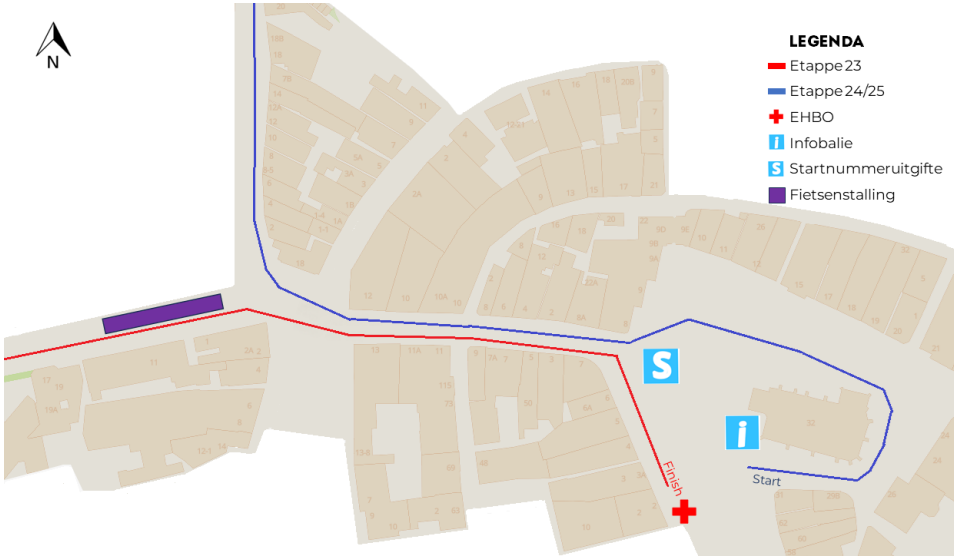

HERSTART ENSCHEDE

Belangrijk!

Op de Oude Markt geldt een verbod op fietsers en voertuigen. Kijk hiervoor op de overzichtskaart van herstart Enschede.

De eindsprint wordt mogelijk gemaakt door topicus

Naar W.P. 24/25: Finish campus Universiteit Twente (vanaf Menzis)	
-	Rij aan de achterzijde parkeerplaatsen Menzis
0,2	Volg de weg tot driespong, bij driesprong links
0,2	Bij de verkeerslichten rechts

Naar W.P. 24/25: Finish campus Universiteit Twente (vanaf Saxion)	
0,1	Rijd het parkeerterrein van Saxion uit, direct links richting de Parkweg.
0,4	Rechtsaf onder het spoor

0,4	Bij de verkeerslichten rechtdoor	Boddenkampsingel
Rijd niet via de Hengelosestraat het universiteitsterrein op! Dit toch doen heeft consequenties voor verdere deelname! Sla ook niet te vroeg af bij de volgende aanwijzingen!		
0,7	Bij de verkeerslichten linksaf	Deurningerstraat
0,2	Bij verkeerslicht rechtdoor	
1,2	Bij verkeerslicht rechtdoor	
0,4	Bij verkeerslichten linksaf	Horstlindelaan
-	Weg vervolgen	
1,7	Zesde weg naar links Richting P2	De Horst
0,1	Door de slagbomen	
0,1	Op kruising rechtdoor en parkeren op P2	
Let op! Parkeren op de camping is niet toegestaan!		

Route: Fietsers Enschede Centrum - campus Universiteit Twente		
Afst.	Route-aanwijzing	Extra informatie
-	Ga de fietsenstalling uit en fiets de stad uit	M.H. Tromplaan
0,3	Derde straat rechts	De Ruyterlaan
0,1	Ga bij verkeerslichten links en neem de eerste straat rechts	Tubantiasingel
0,5	Bij de verkeerslichten rechtdoor	Tubantiasingel
0,4	Bij de verkeerslichten links	Hengelosestraat
2,5	Bij de tweede verkeerslichten rechtsaf en ga de campus op	Drienerlolaan
0,1	Kruis lopersroute	

OVERZICHTSKAART CAMPUS ENSCHEDE

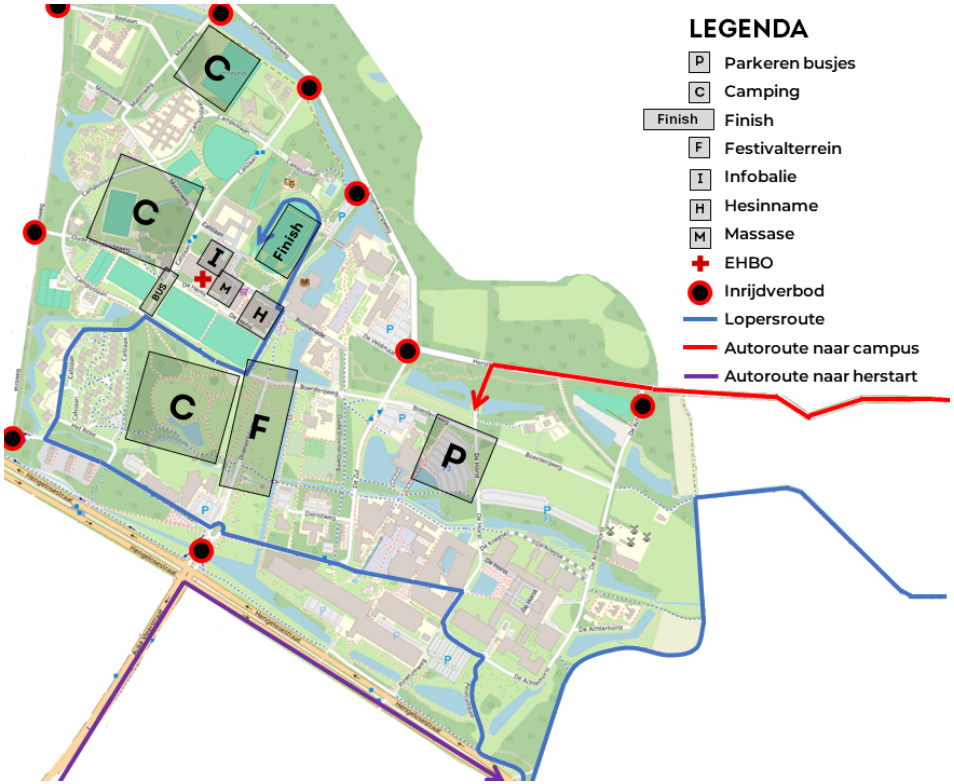

Voor meer informatie over het programma en de faciliteiten op de campus van Universiteit Twente, check het digitale deelnemersboekje (info.batavierenrace.nl, zie p. 5)

NOTITIES

NOTITIES

ADVERTENTIE-INDEX

- Online deelnemersboekje 5
- BataRadio 6
- Topicus 11
- Brookhuis 19
- Boels 26
- INQAR 33
- Eurosport Borne 40
- Onderwijsinstellingen 46
- Werving organisatie commissie ..... kaft

Colofon

Oplage: 830 stuks (totaal van Nederlandse & Engelse boekjes)
Drukker: Ipskamp Printing
Tekst & Layout: Laura Scharstuhl, Franka Arnold Bik & Youri Meevis

Dit is een uitgave van Stichting Batavierenrace

Kantoor Nijmegen
Radboud Sportcentrum kamer N-1.380
Heyendaalseweg 141
6525 AJ Nijmegen

+31 024 - 3615876
nijmegen@batavierenrace.nl

Kantoor Enschede
Bastille kamer 334
Postbus 217
7500 AE Enschede

+31 053 - 4893787
enschede@batavierenrace.nl

@batavierenrace

#Batavierenrace

ORGANISEER JIJ DE 53e BATAVIERENRACE?